

Program hospodárskeho rozvoja a sociálneho rozvoja obce Iľašovce na roky 2019 – 2025



Iľašovce

Sociálna oblasť


Podpora skvalitnenia občianskej, športovej a kultúrnej vybavenosti obce a celkové zvýšenie kvality života v obci.

Hospodárska oblasť

Rozširovať a naplňať vnútorný potenciál územia obce, založený na dobudovaní dopravnej a technickej infraštruktúry a podporovať miestne hospodárstvo.

Environmentálna oblasť

Zaistenie kvalitného životného prostredia pre obyvateľov obce ako nevyhnutný predpoklad života v „zdravej obci“.



**Program hospodárskeho rozvoja a sociálneho rozvoja obce Iľiašovce
na roky 2019 – 2025**

Obsah

| | |
|---|----|
| Úvod | 5 |
| Analytická časť | 8 |
| Základná charakteristika obce a jej historický vývoj | 8 |
| Infraštruktúra | 19 |
| SWOT analýza | 22 |
| Strategická časť | 23 |
| Strategická vízia a strategický cieľ obce | 25 |
| Hierarchia rozvojových cieľov | 28 |
| Programová časť | 30 |
| Opatrenia, projekty a aktivity podľa prioritných oblastí | 31 |
| Merateľné ukazovatele projektov | 34 |
| Realizačná časť | 36 |
| Akčný plán obce | 37 |
| Organizačno-inštitucionálne zabezpečenie plnenia PHSR a administratívna podpora | 39 |
| Návrh systému monitorovania a hodnotenia | 42 |
| Finančná časť | 44 |
| Indikatívny finančný plán | 44 |
| Model viaczdrojového financovania a finančný rámec | 45 |
| Hodnotiaci tabuľka pre výber projektov | 46 |
| Zoznam informačných zdrojov | 48 |

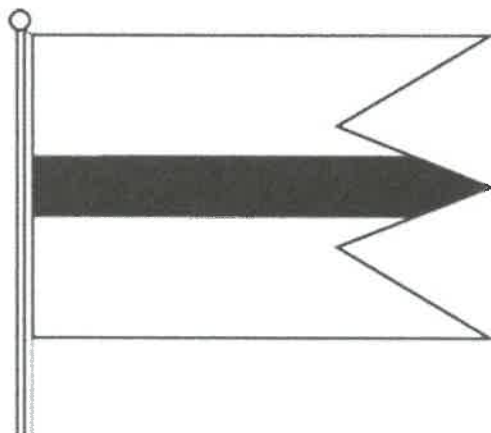
Identifikačné údaje o obci

| | |
|----------------------|--|
| Názov obce | Obec Iľiašovce |
| Kraj | Košický kraj |
| Okres | Spišská Nová Ves |
| Adresa | Iľiašovce 231, 053 11 Iľiašovce |
| IČO | 00329185 |
| DIČ | 2020717710 |
| Rozloha | 1349 ha |
| Prvá písomná zmienka | Rok 1263 |
| Webová stránka obce | www.iliasovce.sk |

Oficiálny erb obce



Oficiálna vlajka obce



Pečat'



Zámer spracovania PHSR

| Názov dokumentu | Program hospodárskeho rozvoja a sociálneho rozvoja obce Iľiašovce na roky 2019 -2025 |
|-------------------------------------|---|
| Forma spracovania | <p>Program hospodárskeho rozvoja a sociálneho rozvoja obce Iľiašovce na roky 2019 -2025 (ďalej len „PHSR“) bude spracovaný v súlade s Metodikou na vypracovanie programu hospodárskeho rozvoja a sociálneho rozvoja obce/obcí/VÚC, PHSR bude rešpektovať povinné prílohy, plánovacie a podporné dokumenty k metodike a postup tvorby navrhovaný metodikou. PHSR bude vypracovaný v súlade s cieľmi a prioritami ustanovenými v Národnej stratégii regionálneho rozvoja a bude zohľadňovať ciele a priority ustanovené v Programe hospodárskeho a sociálneho rozvoja Košického samosprávneho kraja.</p> <p>Dokument PHSR bude spracovaný za pomoci externých odborníkov na základe zmluvného vzťahu. Pri príprave a tvorbe dokumentu budú spolupracovať pracovníci samosprávy a iných inštitúcií pôsobiacich obci, ako aj miestni obyvatelia.</p> |
| Riadenie procesu spracovania | <p>Za riadenie procesu spracovania PHSR obce Iľiašovce na roky 2019 - 2025 bude zodpovedať riadiaci tím a vytvorená pracovná skupina. Do procesu spracovania bude zapojená verejnosť a miestne inštitúcie (dotazníkovou formou).</p> |
| Obdobie spracovania | Máj - August 2019 |
| Financovanie spracovania | <p>Spracovanie bude financované z rozpočtu obce. Financovanie zahŕňa:</p> <ul style="list-style-type: none">- náklady na externých odborníkov, ktorí zabezpečia analýzu vstupných dokumentov a štatistických údajov, budú poskytovať poradenské a konzultačné služby súvisiace s prípravou dokumentu, zabezpečia kompletne spracovanie PHSR v nasledovnej štruktúre – podľa aktuálne platnej metodiky:<ol style="list-style-type: none">1. Analytická časť<ol style="list-style-type: none">1.1. Analýza vnútorného prostredia1.2. Analýza vonkajšieho prostredia1.3. Zhodnotenie súčasného stavu územia2. Strategická časť3. Programová/plánovacia časť4. Realizačná časť5. Finančná časť<ol style="list-style-type: none">5.1. Indikatívny finančný plán PHSR5.2. Finančná časť6. Prílohy |

| | |
|---------------------------------------|---------------------------------------|
| Zoznam členov | - Anna Frankovičová - gestor programu |
| podieľajúcich na | - interný konzultant |
| príprave dokumentu – | - externý projektový manažér |
| riadiaci tím, pracovná skupina | |

Úvod

Program hospodárskeho rozvoja a sociálneho rozvoja obce (ďalej len PHSR) je rozvojový dokument, ktorý sa spracováva na regionálnej aj miestnej úrovni v súlade so zákonom č. 539/2008 Z. z. o podpore regionálneho rozvoja. Zároveň vychádza z inštrukcií odporúčanej metodiky, určenej na spracovanie PHSR, ktorá bola vypracovaná Ministerstvom dopravy, výstavby a regionálneho rozvoja.

Program hospodárskeho rozvoja a sociálneho rozvoja obce je strategický programový dokument, ktorý obsahuje analýzu hospodárskeho rozvoja, sociálneho rozvoja, environmentálneho rozvoja, hlavné smery jej vývoja, ustanovenie cieľov a prvoradých potrieb:

- odstraňovať alebo zmiernovať nežiaduce rozdiely v úrovni hospodárskeho rozvoja, sociálneho rozvoja a územného rozvoja regiónov a zabezpečiť trvalo udržateľný rozvoj regiónov,
- zvyšovať ekonomickú výkonnosť, konkurencieschopnosť regiónov a rozvoj inovácií v regiónoch pri zabezpečení trvalo udržateľného rozvoja,
- zvyšovať zamestnanosť a životnú úroveň obyvateľov v regiónoch pri zabezpečení trvalo udržateľného rozvoja,
- zlepšenie dopravnej a technickej vybavenosti regiónu, inžinierskych stavieb, dobudovanie kanalizácie a vodovodu,
- komplexné využívanie vnútorného rozvojového potenciálu územia – prírodných, kultúrnych, materiálnych, finančných, ľudských a inštitucionálnych zdrojov,
- rozvoj hospodárstva a podnikateľského prostredia v regióne s cieľom zvýšiť jeho produktivitu, optimalizovať štruktúru hospodárstva, vytvárať nové pracovné miesta a stabilizovať ohrozené pracovné miesta,
- rozvoj ľudských zdrojov vrátane zvyšovania vzdelanostnej úrovne, kvalifikácie a zlepšovania prípravy detí a mladých dospelých na trh práce,
- predchádzanie sociálneho vylúčenia a zmiernovanie jeho negatívnych dôsledkov, podpora rovnosti príležitostí na trhu práce a podpora znevýhodnených komunit,
- zlepšenie a rozvoj sociálnej infraštruktúry regiónu.

Predkladaný dokument nadväzuje na viaceré regionálne a národné strategické dokumenty. Je vyústením úzkej spolupráce vedenia obcí, poslancov, miestnych obyvateľov a inštitúcií pôsobiacich v obci. Program rozvoja obce je dokumentom otvoreným a na základe výsledkov hodnotenia môže byť aktualizovaný a dopĺňaný. Spracovaním PHSR dáva obec najavo svoj záujem o svoju budúcnosť ako aj budúcnosť svojich obyvateľov, pričom v podobe dokumentu PHSR získava obec nástroj na aktívne riadenie rozvoja. Spracovaný PHSR je jedným

zo základných princípov politiky Európskej únie – princíp programovania. PHSR oprávňuje obec uchádzať sa o finančnú podporu na realizáciu projektov zo štrukturálnych fondov Európskej únie.

Jednotlivé fázy spracovania PHSR spočívali v zadefinovaní si jednotlivých cieľov, harmonogramu, rozdelenia úloh medzi členov pracovnej skupiny, ktorí sa podieľali na príprave dokumentu, nasledoval zber údajov, koncepčných materiálov na miestnej úrovni, zároveň ako podklad poslúžili štatistické údaje z verejne dostupných zdrojov (Štatistický úrad Slovenskej republiky).

| Zoznam členov pracovnej skupiny | |
|---|--|
| Gestor | Anna Frankovičová – starostka obce |
| Zástupca starostky | Igor Štrauch |
| Poslanci obecného zastupiteľstva | Martin Ambroz Ján Bdžoch Ing. Jozef Fábry Igor Juházy Erika Marhefková Mgr. Ladislav Petrek |
| Externý odborník | Externý projektový manažér |

Zhrnutie východiskových koncepčných dokumentov týkajúcich sa vymedzeného územia

Dokument PHSR 2019 – 2025 nadväzuje na tieto strategické dokumenty:

Na miestnej úrovni:

- Program hospodárskeho a sociálneho rozvoja obce Iľiašovce
- Územný plán obce Iľiašovce

Na regionálnej úrovni:

- Program hospodárskeho a sociálneho rozvoja Košického samosprávneho kraja v programovacom období 2016 – 2022, (PHSR obce Iľiašovce je v súlade s víziou Košického samosprávneho kraja, ktorou je vzájomná spolupráca jednotlivých aktérov z akademickej, podnikateľskej a verejnej obce s cieľom mobilizácie sociálneho kapitálu obyvateľov Košického kraja pri hľadaní riešení aktuálnych problémov v oblasti regionálneho rozvoja.)
- Stratégia rozvoja vidieka Košického samosprávneho kraja
- Územný plán VÚC Košického kraja
- Regionálna inovačná stratégia
- Plán rozvoja a modernizácie ciest II. a III. triedy na území Košického samosprávneho kraja
- Stratégia rozvoja kultúry v Košickom samosprávnom kraji

- *Koncepcia nakladania s odpadmi v Košickom kraji*
- *Rozvojový plán Slovensko - Východ*

Na národnej úrovni:

- *Program rozvoja vidieka Slovenskej republiky na roky 2014 – 2020*
- *Analýza rozvojového potenciálu regiónov SR a ich územných rozdielov s priemetom na koncentráciu EŠIF v Partnerskej do SR na roky 2014 – 2020*
- *Pozičný dokument Komisie k vypracovaniu Partnerskej dohody a programov na Slovensku na roky 2014 – 2020*
- *Partnerská dohoda SR na roky 2014 – 2020*
- *Koncepcia štátnej bytovej politiky do roku 2020*
- *Strategický plán rozvoja dopravnej infraštruktúry SR do roku 2020*
- *Strategický plán rozvoja a údržby ciest II. a III. Triedy*
- *Stratégia protipovodňovej ochrany do roku 2020*
- *Stratégia adaptácie SR na nepriaznivé dôsledky zmeny klímy*

Analytická časť



Základným prvkom Programu hospodárskeho rozvoja a sociálneho rozvoja obce (ďalej PHSR) je dôkladná analýza územia a jeho jednotlivých prvkov. Práve poznanie týchto aspektov umožňuje nasmerovať rozvoj správnym smerom. Pri tejto časti tvorby PHSR sa zameriavame nielen na históriu vývoja územia, ale aj na vývoj socioekonomických ukazovateľov a analýzu názorov a postojov obyvateľov obce.

Základná charakteristika obce a jej historický vývoj

Napriek tomu, že Iľiašovce sa v listinách spomínajú až v druhej polovici 13. storočia, treba predpokladať, že obec má oveľa staršie dejiny. Najstaršie zachované meno Villa Ursi, teda Obec Medveďa, svedčí, že ide o jednu zo služobníckych osád Spišského hradu. Podľa všetkého pôvodní obyvatelia Iľiašovcov pomáhali panovníkom a ich sprievodu pri poľovačkách na medveďov, ktorých v tej dobe bolo v rozsiahlych spišských lesoch neúrekom.

Po tatárskom vpáde dovedol sem komes Eliáš nemeckých kolonistov, ktorí obec dosídlili. V rokoch 1279-1284 bol „grófom“ spišských Sasov, obec dostal do provincie spišských Sasov. Na vývoj Iľiašovcov to malo veľký význam, obec sa stala slobodným mestečkom a jej obyvatelia slobodnými ľuďmi, ktorí mali podiel na výsadách spišských Sasov.

Eliáš dal obci aj nové meno, Eliášovce či Iliášovce. V listine z roku 1282 sa uvádza ako Helyasasa – Nemecké Iliášovce. Obec sa prvýkrát písomne spomína v listine z roku 1263, ktorá riešila spor medzi Sasmi z Villa Ursi a obyvateľmi susedných Draviec. V 14. storočí boli Iliášovce veľmi živým mestečkom. Kúpili si majetky Turník a Bicír, vlastný mlyn. V 15. storočí malo mestečko už aj vlastnú kanceláriu a pisára.

Veľmi významnou udalosťou 16. storočia bola reformácia. Istým prelomom bol prechod Levoče v roku 1544 na evanjelickú vieru. Zemepáni Iliášovci – Turzovci, boli aktívnymi šíriteľmi evanjelickej viery.

V roku 1671 sa začala na Spiši masívna rekatolizácia, v dôsledku ktorej katolíci preberali evanjelické kostoly, často násilne. Tak bol prevzatý aj kostol v Iliášovciach katolíckymi 12.1.1672. Pre nedostatok katolíckych kňazov však zanikli Iliášovce ako fara a stali sa filiálkou Smižian. Počas Tokolyho povstania povstalci kostoly opäť odoberali katolíkom a vracali evanjelikom. V Iliášovciach to bolo 14.5.1678, obec však kuruci aj vyplienili a katolíckeho farára chytili a upálili. Po potlačení povstania v roku 1683 kostol a fara opäť prešli do rúk katolíkov. Zemepánmi Iliášovci boli Csákyovci, ktorí boli katolíckymi, ich tolerancia svedčí, že v ich poddanskej dedine dodnes časť obyvateľstva si zachovala evanjelickú vieru.

Koncom 16. storočia došlo k **prudkému úpadku Iliášovci**. V roku 1603 mala obec 16 domov, na tú dobu nebolo málo. Krátko potom však **vyhorela**. Vyplienili a vypálili ju **bočkayovskí povstalci** v apríli 1605. V roku 1700 mala podľa kanonickej vizitácie len 44 obyvateľov. Všetci boli Nemci a z nich bolo 20 katolíkov a 24 evanjelikov. Počas Rákociho povstania bolo opäť zničené. Časť obyvateľov zomrela na mor v roku 1710.

Počas 18. storočia boli **zemepánmi Csákyovci**. Poddaných bolo 42. K Iliášovciam patrila aj **dedina Istvanovec**. **Tomáš Csáky** kúpil kúriu **od rodiny Feketeho**, prebudoval ju a usadil sa v nej asi v roku 1700. Dal postaviť kostol, svojej manželke na Iliášovcami na Zámčisku letohrádok, nazývaný **Sanssouci – bez starostí**. Ale v roku 1803 dal sám Csáky celé toto dielo zbúrať. Ostali zrúcaniny „tisícročnej“ kaplnky a obelisk. V roku 1831 obec postihlo sedliacke povstanie. 16. augusta obec obsadilo vojsko. Dňa 19. septembra 1831 sa v obci konal stanný súd. Ľud sa dočkal slobody v roku 1848, kedy **padol feudálny systém** a bývalí poddaní sa stali riadnymi gazdami s vlastným majetkom. V roku 1880 mala obec 586 obyvateľov, z nich boli 3 Nemci, 21 Maďarov a ostatní Slováci. Katolíkov bolo 411, evanjelikov 153 a 22 Židov. V obci bolo len 89 domov.

Druhá svetová vojna zasiahla aj obec Iliášovce. 19.1.1945 sa Nemci zakopali pri dedine. K priamemu boju však v chotári nedošlo. Obec opustili 26.1.1945. Prvé hliadky Sovietskej armády prišli 27.1.1945, v obci sa dlho nezdržali. Po vojne nastal veľký hospodársky rozmach a rozvoj individuálnej bytovej výstavby. Dňa 17.12.1943, bol spracovaný projekt prípojky do mlynajána Straku. Projekt bol vypracovaný 20.4.1944 a v tom istom roku sa postavilo sekundárne vedenie s trafostanicou. Na elektrickú sieť bolo pripojených 122 obyvateľov – 117 domov, škola, hasičský sklad, obecný dom, urbárska spoločnosť a 16 lúčových verejných osvetlení. Zariadenie bolo k sieti pripojené 7.2.1944. V roku 1948 sa začala výstavba novej cesty do Smižian, tá bola dokončená v roku 1951. V roku 1949 bol zavedený prvý telefón. V roku 1956 bola postavená betónová platňa na múre cintorína, ktorý bol založený v roku 1927, dovtedy pochovávali mŕtvych na starom cintoríne, ktorý slúžil od roku 1782. Predtým sa pochovávalo okolo kostola. V roku 1957 bol daný do prevádzky miestny rozhlas. Výstavba novej budovy hasičskej zbrojnice bola ukončená v roku 1972. V novej budove MNV boli

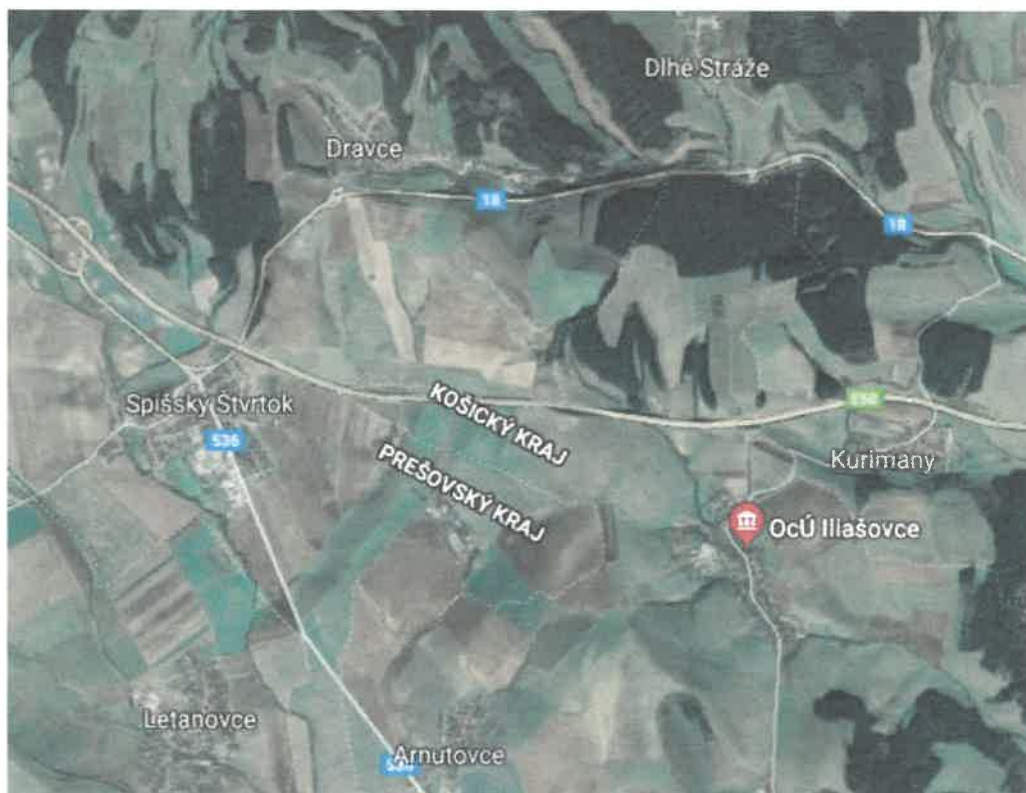
vyčlenené priestory aj pre poštové stredisko, ktoré ľuďom slúži od roku 1974. Sedemdesiate roky sa vyznačujú výstavbou rodinných domov v severnej časti obce – dnešná Tarča. Rómski spoluobčania taktiež skultúrňovali svoje bývanie výstavbou nových rodinných domov na Nižnom konci – na Rinku. V roku 1975 si občania kúpili konvy na tuhý odpad, so separovaným zberom sa začalo v roku 1997. S výstavbou vodovodu sa začalo v roku 1993. V prvej etape bol postavený vodojem, prepojovacie potrubie a rozvod vody v časti obce Tarča. Vo výstavbe sa pokračovalo priebežne v rokoch 1994-1998. V roku 1997 zrekonštruovali elektrickú sieť v celej obci, postavená bola aj nová trafostanica.

Začiatky Jednotného roľníckeho družstva v Iľiašovciach siahajú do roku 1949. O druhé založenie JRD sa pokúsili v roku 1952. Rozpustené bolo v roku 1953. Dňa 8.9.1957 bola prvá slávnostná schôdza založenia nového JRD. Začalo sa s výstavbou kravína, ošipárne, neskôr sa zaviedol vodovod, postavil sa teľatník, urobila sa elektrifikácia. V roku 1973 sa JRD Iľiašovce zlúčilo s JRD Kurimany. V roku 1990 sa premenovalo na poľnohospodárske družstvo. Urbárko-pasienkové spoločenstvo, ktoré tvoria urbárnici, právne obnovilo svoju činnosť v marci 1992. V roku 1998 sa spoločenstvo zaslúžilo o obnovenie a čiastočnú rekonštrukciu budovy bývalého liehovaru. V súčasnosti je kultúrnou pamiatkou. Dal ju postaviť Štefan Csáky okolo roku 1860. V roku 1952 bol liehovar znárodnený. Liehovar skončil svoju činnosť v sedemdesiatych rokoch. Po zániku sa na komín liehovaru pristáhovali bociany, ktoré každoročne prilietajú do svojho hniezda na naklonenom komíne a vychovávajú nové potomstvo.

Po druhej svetovej vojne v roku 1946 bol v budove terajšieho kultúrneho domu obchod s potravinami, potraviny v tom čase boli na lístky. Jednota bola založená v roku 1958. Deväťdesiate roky prispeli k rozvoju podnikania a obchodnej činnosti. Podnikateľské aktivity v obci zaznamenali najväčší rast v roku 1994. Pribudli potraviny, kaderníctvo, cestovináreň KOMAD, pohostinstvo, stolárstvo. V roku 1995 bola otvorená druhá stolárska dielňa a v roku 1996 prevádzka Lapi baru. V katastri obce sa nachádza aj Motorest Starý mlyn.

Územie obce

Obec Iľiašovce sa nachádza na východnom Slovensku a patrí do Košického kraja, okresu Spišská Nová Ves. Katastrálne územie obce má rozlohu 1349 ha. Nadmorská výška v strede obce je 520 m n. m., v chotári 515 - 700 m n. m. Obec Iľiašovce leží v severozápadnej časti Hornádskej kotliny v doline Iľiašovského potoka. Vyššia pahorkatina v chotári je odlesnená, v severnej a juhovýchodnej časti sú umelo vysadené porasty borovice-sosny. Obec Iľiašovce susedí s okresným mestom Spišská Nová Ves a Smižanami, severovýchodne s obcou Kurimany a východne s obcou Harichovce. Obcou prechádza štátna cesta III. Triedy zo Spišskej Novej Vsi do Levoče. Severne od Iľiašoviec sa rozprestierajú Levočské vrchy. Južne od obce vo vzdialenosti približne 8 km sa nachádza Národný park Slovenský raj.



Obrázok 1 Grafické znázornenie polohy obce Iľiašovce

Demografické údaje obce

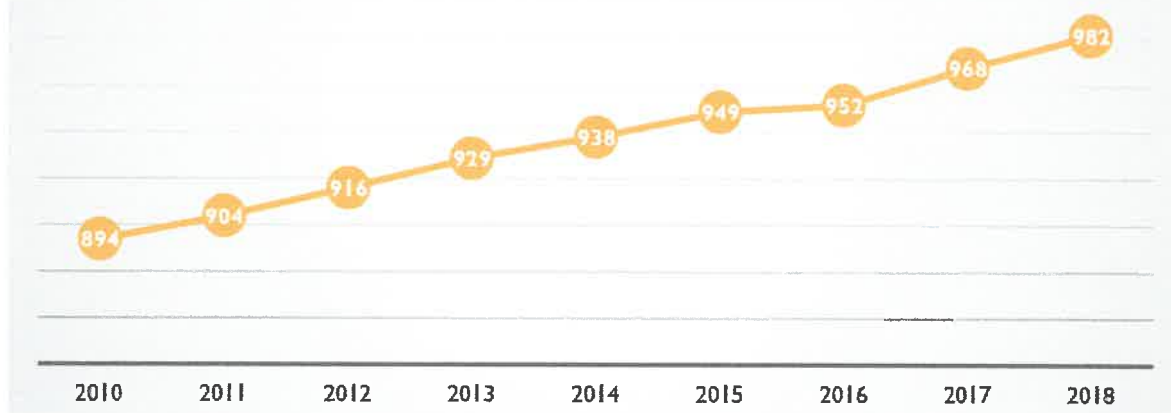
Úroveň sociálneho rozvoja charakterizuje niekoľko ukazovateľov, medzi ktoré patrí aj demografická situácia a zloženie obyvateľstva. Štruktúra obyvateľstva je výsledkom základných demografických procesov reprodukcie, či už prirodzených (pôrodnosť, úmrtnosť) alebo mechanických (sťahovanie) a sú statickými charakteristikami populácie. Predstavujú základné fakty na podporu rozhodovania v súvislosti s rozvojom ľudskej spoločnosti. Je dôležité vymedziť demografické trendy a v rámci nich aj náboženskú, národnostnú a vzdelanostnú štruktúru obyvateľstva. K základným demografickým ukazovateľom patrí aj dynamika obyvateľstva, ktorá sa vyjadruje prirodzeným a migračným pohybom. Tabuľka č. I uvádza vývoj počtu obyvateľov za posledných 9 rokov. V sledovanom období (2010 – 2018) počet obyvateľov vykazuje mierne stúpajúci trend vývoja. Celkový počet obyvateľov obci k 31.12.2018 bol 982.

Tabuľka I Vývoj počtu obyvateľov v období od 2010 do 2018

| Rok | 2010 | 2011 | 2012 | 2013 | 2014 | 2015 | 2016 | 2017 | 2018 |
|---------------------------|------|------|------|------|------|------|------|------|------|
| počet obyvateľov k 31.12. | 894 | 904 | 916 | 929 | 938 | 949 | 952 | 968 | 982 |

Zdroj: obec, vlastné spracovanie

Vývoj počtu obyvateľov v období od 2010 do 2018



Štruktúra obyvateľstva podľa veku a pohlavia

Dôležitou charakteristikou ľudských zdrojov je veková štruktúra obyvateľstva v kategóriách predproduktívny (0-14 rokov), produktívny (15-65 rokov) a poproduktívny vek (65 a viac rokov). Veková štruktúra je základným ukazovateľom pre posúdenie budúceho vývoja populácie. Najväčší podiel pripadá na obyvateľov v produktívnom veku (15 -65 rokov) konkrétne 676 obyvateľov, najmenší podiel na obyvateľov pripadá v poproduktívnom veku a to 138 obyvateľov.

Tabuľka 2 Veková štruktúra obyvateľstva

| VEKOVÁ ŠTRUKTÚRA OBYVATEĽSTVA | MUŽI | ŽENY | SPOLU |
|-------------------------------------|------|------|-------|
| predproduktívny vek (0-14 rokov) | 87 | 74 | 161 |
| produktívny vek (15-65 rokov) | 348 | 328 | 676 |
| poproduktívny vek (65 a viac rokov) | 61 | 77 | 138 |

Zdroj: obec, vlastné spracovanie

Štruktúra obyvateľstva podľa národnosti

Podľa výsledkov sčítania môžeme obyvateľstvo hodnotiť aj z hľadiska národnostnej štruktúry. Z pohľadu národnostného zloženia výrazne prevláda slovenská národnosť, nakoľko až 95,85 % obyvateľov sa hlási práve k tejto národnosti. V tabuľke č. 3 je uvedený percentuálny podiel aj iných národností.

Tabuľka 3 Národnostná štruktúra obyvateľstva

| NÁRODNOSŤ | POČET OBYVATEĽOV | PODIEL V % |
|------------|------------------|------------|
| slovenská | 923 | 95,85% |
| maďarská | 1 | 0,10% |
| rómska | 6 | 0,62% |
| rusínska | 3 | 0,31% |
| ukrajinská | 0 | 0,00% |
| česká | 1 | 0,10% |
| ruská | 3 | 0,31% |
| nezistená | 25 | 2,60% |
| ostatné | 1 | 0,10% |

Zdroj: Štatistický úrad Slovenskej republiky, SODB 2011



Štruktúra obyvateľstva podľa náboženstva

Z hľadiska náboženského vyznania je štruktúra obyvateľstva rôznorodá. V obci má najväčšie zastúpenie evanjelická cirkev augsburského vyznania (47,76 %) a taktiež 40,29 % obyvateľstva sa hlási k rímskokatolíckej cirkvi. Ostatní obyvatelia obce sa hlásia k reformovanej kresťanskej cirkvi a pravoslávnej cirkvi. U 7,46 % obyvateľstva nie je zistené náboženstvo.

Tabuľka 4 Náboženská štruktúra obyvateľstva

| NÁBOŽENSTVO | POČET OBYVATEĽOV | PODIEL V % |
|--|------------------|------------|
| rímskokatolícka cirkev | 660 | 68,54% |
| gréckokatolícka cirkev | 3 | 0,31% |
| evanjelická cirkev augsburského vyznania | 251 | 26,06% |
| reformovaná kresťanská cirkev | 0 | 0,00% |
| pravoslávna cirkev | 3 | 0,31% |
| kresťanské zbory | 0 | 0,00% |
| apoštolská cirkev | 1 | 0,10% |
| cirkev adventistov siedmeho dňa | 5 | 0,52% |
| cirkev bratská | 3 | 0,31% |
| bez vyznania | 20 | 2,08% |
| nezistené | 17 | 1,77% |

Zdroj: Štatistický úrad Slovenskej republiky, SODB 2011



Štruktúra obyvateľstva podľa vzdelania

Vzdelanostná štruktúra obyvateľstva je jedným zo základných predpokladov pre udržateľný rozvoj hospodárstva. Úroveň vzdelania je výrazom sociálno-ekonomického statusu obyvateľstva, ktorú charakterizuje počet obyvateľov podľa najvyššieho dosiahnutého stupňa vzdelania. Predmetné územie má vidiecky charakter, čo sa odráža aj vo vzdelanostnej úrovni obyvateľstva. Vzdelanostná štruktúra obyvateľstva obce vypovedá v konečnom dôsledku o pomerne priaznivom vývoji vzdelanostnej štruktúry. Výrazné postavenie má stredoškolské vzdelanie a učňovské vzdelanie, percentuálne zastúpenie tejto skupiny obyvateľov je 52,34 % z celkového počtu. Podiel osôb s vysokoškolským vzdelaním je 7,69 %. Zvyšovanie vzdelanostnej úrovne a odbornej kvalifikácie je jedným z dôležitých predpokladov ďalšieho rozvoja životnej úrovne obyvateľov.

Tabuľka 5 Vzdelanostná štruktúra obyvateľstva

| NAJVIŠŠIE DOSIAHNUTÉ VZDELANIE | POČET OBYTATEĽOV | PODIEL V % |
|--|------------------|------------|
| základné | 192 | 19,94% |
| učňovské (bez maturity) | 191 | 19,83% |
| stredné odborné (s maturitou) | 88 | 9,14% |
| úplné stredné učňovské (s maturitou) | 26 | 2,70% |
| úplné stredné odborné (s maturitou) | 172 | 17,86% |
| úplné stredné všeobecné | 23 | 2,39% |
| vyššie odborné | 4 | 0,42% |
| vysokoškolské - 1. stupeň (bakalárske) | 25 | 2,60% |
| vysokoškolské - 2. stupeň (mag., inž., dokt.) | 49 | 5,09% |
| vysokoškolské - 3. stupeň (doktorandské) | 0 | 0,00% |
| bez vzdelania | 158 | 16,41% |
| nezistené | 35 | 3,63% |

Zdroj: Štatistický úrad Slovenskej republiky, SODB 2011



Ekonomická aktivita obyvateľstva

Jednou zo základných sociálno-ekonomických klasifikácií triedenia obyvateľstva je ekonomická aktivita. Z tohto hľadiska možno obyvateľstvo rozdeliť na ekonomicky aktívne a neaktívne. Medzi demografické ukazovatele zaraďujeme aj zamestnanosť obyvateľstva. Na základe zmapovania zamestnanosti možno posúdiť, koľko obyvateľov v obci je ekonomicky aktívnych, koľko obyvateľov sa nachádza na materskej dovolenke, koľko je dôchodcov, koľko sa nachádza v obci nezamestnaných a pod.. Obyvateľstvo v súčasnosti pracuje v rôznych odvetviach, v poľnohospodárstve, v priemyselných podnikoch, v rozvíjajúcom sa súkromnom sektore. Tabuľka č. 6 znázorňuje ekonomickú aktivitu obyvateľstva v obci.

Tabuľka 6 Ekonomická aktivita

| EKONOMICKÁ AKTIVITA | POČET OBYVATEĽOV | PODIEL V % |
|--------------------------------|------------------|------------|
| pracujúci (okrem dôchodcov) | 337 | 34,99% |
| pracujúci dôchodcovia | 15 | 1,56% |
| osoby na materskej dovolenke | 8 | 0,83% |
| osoby na rodičovskej dovolenke | 21 | 2,18% |
| nezamestnaní | 122 | 12,67% |
| študenti stredných škôl | 54 | 5,61% |
| študenti vysokých škôl | 27 | 2,80% |
| osoby v domácnosti | 1 | 0,10% |
| dôchodcovia | 193 | 20,04% |
| deti do 16 rokov | 169 | 17,55% |
| iná | 7 | 0,73% |
| nezistená | 9 | 0,93% |

Zdroj: Štatistický úrad Slovenskej republiky, SODB 2011

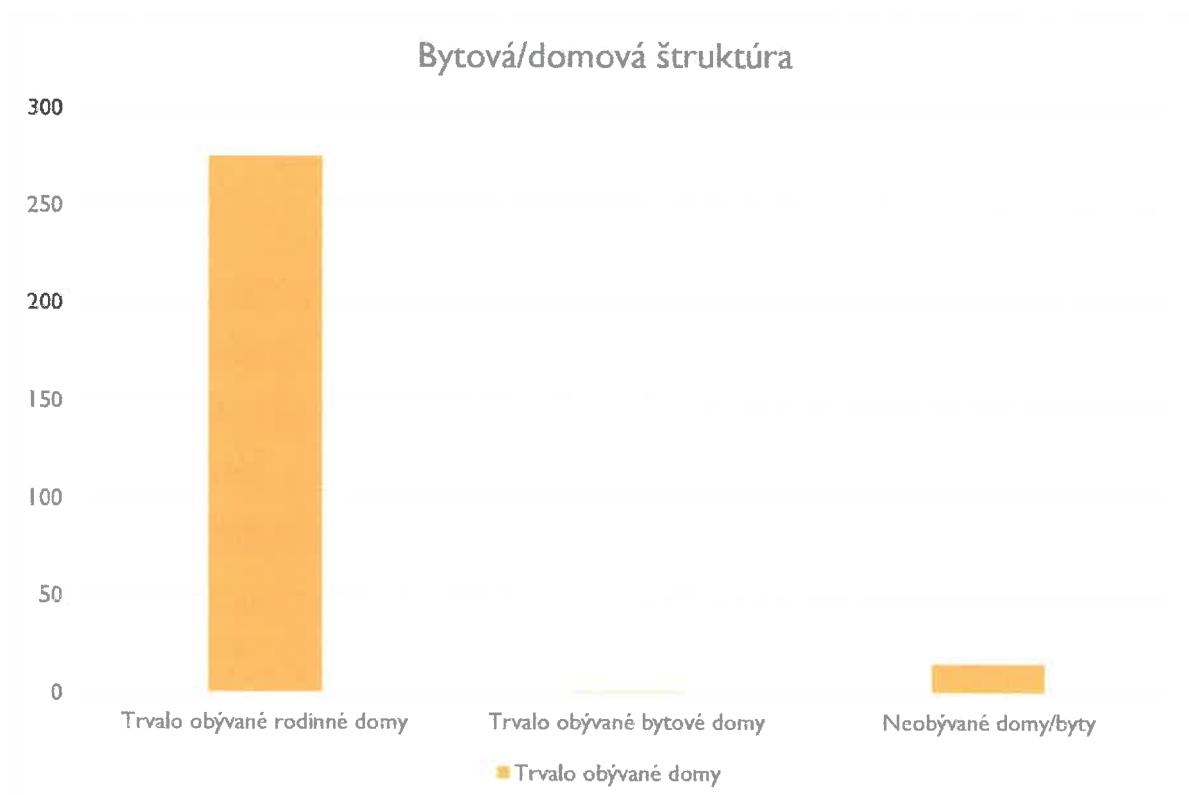


Štruktúra domového a bytového fondu

Väčšina obyvateľov v obci Iľiašovce býva v tradičných rodinných domoch. Celkový počet trvalo obývaných rodinných domov 275. Rodinné domy sú v dobrom stave.

| BYTOVÁ/DOMOVÁ ŠTRUKTÚRA | POČET |
|-----------------------------|------------|
| trvalo obývané rodinné domy | 275 |
| trvalo obývané bytové domy | 1 |
| neobývané domy/byty | 15 |
| CELKOM | 301 |

Zdroj: obec, vlastné spracovanie



| | |
|----------------------------|-----|
| Zdravotné stredisko | Nie |
| Obecný rozhlas | Áno |
| Kino | Nie |

V rámci administratívnych budov sa v obci nachádza obecný úrad. Predmetná budova je určená pre potreby obyvateľov a návštevníkov obce. V rámci kultúrno-spoločenského vyžitia je obyvateľom k dispozícii kultúrny dom. Organizujú sa tu rôzne významné kultúrno-spoločenské podujatia. Pravidelne usporadúvanie rôznych spoločenských podujatí pozitívne vplýva na sociálno-kultúrny rozvoj obce a na udržiavanie dobrých medziľudských vzťahov obyvateľov obce. Rozvoj spoločenského života v obci podporujú rôzne podujatia. V obci sa nachádza Rímskokatolícky kostol a Evanjelický kostol.

V obci Iľiašovce je zriadený aj Dobrovoľný hasičský zbor, ktorí patrí k najstarším pôsobiacim spolkom v obci. Členovia DHZ majú k dispozícii požiarne zbrojnicu. Činnosť DHZ spočíva v zásahoch pri živelných pohromách, požiaroch, v starostlivosti o hasičskú techniku, taktiež sa zúčastňujú na okrskových a pohárových súťažiach, výročných členských schôdzach, výborových schôdzach a kultúrno-spoločenských akcií.

Zdravotnícke a sociálne zariadenia

V obci sa nenachádza zdravotnícke stredisko. Zdravotnú starostlivosť obyvatelia vyhľadávajú v susednej obci Smižany alebo v okresnom meste Spišská Nová Ves. Na rovnakej úrovni je to aj v rámci sociálnych služieb, ktorých rozvoj je podmienený veľkosťou obce a počtom obyvateľom. Sociálne služby vyhľadávajú obyvatelia v meste Spišská Nová Ves.

Školské zariadenia

V obci sa nachádzajú vzdelávacie inštitúcie (materská škola, základná škola). Deti v predškolskom veku majú možnosť navštevovať miestnu materskú školu, ktorá poskytuje variabilnú starostlivosť deťom od 2 do 6 rokov, vrátane detí s odloženou povinnou školskou dochádzkou a detí so špeciálno-pedagogickými potrebami. Zároveň poskytuje adaptačný pobyt, ak o to požiadajú rodičia. Školopovinné deti navštevujú miestnu základnú školu (1.- 4. ročník), ktorej zriaďovateľom je obec Iľiašovce.

Športové zariadenia

V rámci športového vyžitia majú obyvatelia a návštevníci obce možnosť využívať futbalové ihrisko, hokejové ihrisko. Avšak je nevyhnutná ich modernizácia. V obci absentuje multifunkčné ihrisko.

Služby

Z hľadiska obchodných služieb sú v obci dostupné základné služby, ako napríklad predajňa potravín a miestne pohostinstvo.

Technická infraštruktúra

Nasledujúca tabuľka uvádza technickú vybavenosť.

| | |
|---|--|
| Miestne cestné komunikácie | 2/3 miestnych komunikácií v obci sú v dobrom stave. |
| Miestne chodníky | Chodníky sú v dobrom stave, na niektorých úsekoch v obci absentujú. |
| Spoje (typy, autobusové, železničné, iné) | V obci máme len autobusové spoje. |
| Železničná stanica | V obci sa nenachádza železničná stanica. |
| Autobusová zástavka | V obci sa nachádzajú 3 autobusové zastávky, ktoré sú aktuálne v zlom technickom stave. |
| Vodovod | Áno |
| Kanalizácia | Áno, nedobudovaná |
| Čistička odpadových vôd | Nie |
| Vykurovanie | Tuhé palivo, elektrina, plyn |
| Rozvod plynu | Áno |
| Teplá voda | Áno |
| Rozvod tepla, vykurovanie voda | Áno |
| El. vedenie | Áno |
| Pokrytie mobilných operátorov | Áno, všetky |
| Optická sieť na pripojenie internetu | Áno |
| Forma pripojenia na Internet (modem, ADSL..) | modem |

SWOT analýza

| Silné stránky | Slabé stránky |
|--|--|
| <ul style="list-style-type: none"> • obec je plynofikovaná • vybudovaný vodovod • výhodná strategická poloha obce • vzdelávacie inštitúcie (materská škola a základná škola) • dostatok voľnej pracovnej sily • funkčný obecný rozhlas • dostupnosť internetu a káblovej televízie • dostupnosť mobilných sietí • ochota spolupráce miestneho obyvateľstva pri rozvoji obci • zachovalé a prítťažlivé prírodné prostredie • dobré mikroklimatické podmienky | <ul style="list-style-type: none"> • nedobudovaná kanalizácia a ČOV • absencia oddychových zón pre deti mládež, mladé rodiny, matky na materskej dovolenke a pre dôchodcov • absencia vhodných priestorov pre seniorov a zdravotne postihnutých obyvateľov • nedostatok športových plôch • nedostatok vlastných finančných zdrojov obce na financovanie rozvojových a investičných projektov • málo pracovných príležitostí • nízka úroveň cestovného ruchu |
| Príležitosti | Ohrozenia |
| <ul style="list-style-type: none"> • využitie čerpania štrukturálnych fondov EÚ • rozšírenie miestnych komunikácií na nové investičné územia • znalosť regiónu • strategické postavenie obce • zvýšenie bezpečnosti obce prostredníctvom kamerového systému • potencionálna spolupráca s okolitými obcami | <ul style="list-style-type: none"> • ekonomicky stagnujúci región – pretrvávanie negatívnych dopadov hospodárskej krízy • slabá osвета v oblasti ochrany životného prostredia • nárast produkcie komunálneho odpadu • vandalizmus verejných priestorov |

Na základe takéhoto rozdelenia faktorov vplyvajúcich na rozvoj obce sa môžeme zamerať na konkrétne riešenia a to nasledovným spôsobom:

- silné stránky obce pôsobia proti možným ohrozeniam: podporou a rozvojom silných stránok môže obec predísť prípadným ohrozeniam,
- príležitosti chápeme ako protívahu slabých stránok: využitím príležitostí môžeme postupne odstrániť alebo aspoň minimalizovať slabé stránky.

Strategická časť

Kapitola je zameraná na stratégiu rozvoja obce pri zohľadnení jej vnútorných špecifik. Určuje hlavné ciele a priority rozvoja obce pri rešpektovaní princípov regionálnej politiky v záujme dosiahnutia vyváženého udržateľného rozvoja územia.

Strategická časť Programu hospodárskeho rozvoja a sociálneho rozvoja obce Iľiašovce na roky 2019 -2025 priamo nadväzuje na analytickú časť, ktorá cez popísané oblasti predstavuje komplexnú analýzu obce. Predkladaná časť PHSR sa zameriava na stratégiu rozvoja obce Iľiašovce, so zohľadnením tvrdých dát (štatistický úrad, výstupy z dotazníkov), ale aj relevantných informácií získaných od miestnych aktérov, cez tzv. mäkké dáta (očakávania obyvateľov samosprávy).

Vychádzajúc zo skúseností a relevantnej dokumentácie, ktorá stojí za vytvorením PHSR každej obce je pre definovanie obecnej rozvojovej stratégie nevyhnutné pochopiť aj prognostické varianty rozvoja územných celkov vyššej úrovne. Tie je potrebné zapracovať nielen z hľadiska strednodobého, ale aj dlhodobého horizontu. Tieto východiská prognózy budúceho vývoja sú prezentované v strategických dokumentoch národnej a nadnárodnej úrovne. Najvýznamnejší dokument predstavuje Stratégia Európa 2020, ktorá sa premieta aj do opatrení regionálnej politiky, podporujúcich rozvoj jednotlivých regiónov Slovenska. Ide o víziu európskeho sociálneho trhového hospodárstva v 21. storočí, definuje ciele, ktoré sa majú do roku 2020 naplniť pričom stanovuje ukazovatele na hodnotenie jednotlivých cieľov. Základom tejto stratégie sú tri vzájomne sa dopĺňajúce priority, ktoré je možné preniesť aj na lokálnu úroveň – úroveň obcí:

1. **Inteligentný rast** – vytvorenie hospodárstva založeného na znalostiach a inovácii,
2. **Udržateľný rast** – podpora ekologickejšieho a konkurencieschopnejšieho hospodárstva, ktoré efektívne využíva zdroje,
3. **Inkluzívny rast** – podpora hospodárstva s vysokou mierou zamestnanosti, ktoré zabezpečí sociálnu a územnú súdržnosť.

Pri spracovaní Strategickkej časti PHSR obce Iľiašovce boli v plnej miere akceptované najvýznamnejšie rozvojové dokumenty týkajúce sa územia obce – Partnerská dohoda Slovenskej republiky na roky 2014-2020, ako aj s Národná stratégia regionálneho rozvoja SR (schválený uznesením Vlády SR č. 222 zo 14. mája 2014), Program hospodárskeho a sociálneho rozvoja Košického samosprávneho kraja, Územný plán Košického samosprávneho kraja pričom kľúčovým dokumentom, ktorý vymedzuje rámec strategickkej časti je zákon č. 539/2008 Z. z. o podpore regionálneho rozvoja:

Zákon č. 539/2008 Z. z. o podpore regionálneho rozvoja definuje Program rozvoja obce nasledovne v § 8:

Program rozvoja obce

- (1) Program rozvoja obce je strednodobý rozvojový dokument, ktorý je vypracovaný v súlade s cieľmi a prioritami ustanovenými v národnej stratégii a zohľadňuje ciele a priority ustanovené v programe rozvoja vyššieho územného celku, na území ktorého sa obec nachádza, a je vypracovaný podľa záväznej časti územnoplánovacej dokumentácie obce.
- (2) Vypracovanie programu rozvoja obce zabezpečuje obec pri uplatnení partnerstva.
- (3) Program rozvoja obce vytvorený v rámci partnerstva pozostáva z
- a) analytickej časti, ktorá obsahuje komplexné hodnotenie a analýzu východiskovej situácie obce, odhad jej budúceho vývoja, možné riziká a ohrozenia vo väzbe na existujúce stratégie a koncepcie a využívanie vnútorného potenciálu územia, jeho limitov a rozvoja, definovanie podmienok udržateľného rozvoja obce,
 - b) strategickej časti, ktorá obsahuje stratégiu rozvoja obce pri zohľadnení jej vnútorných špecifik a určí hlavné smery, priority a ciele rozvoja obce rešpektovaním princípov regionálnej politiky s cieľom dosiahnutia vyváženého udržateľného rozvoja územia,
 - c) programovej časti, ktorá obsahuje najmä zoznam opatrení a aktivít na zabezpečenie realizácie programu rozvoja obce,
 - d) realizačnej časti, ktorá je zameraná na popis postupov inštitucionálneho zabezpečenia formou partnerstva a organizačné zabezpečenie realizácie programu rozvoja obce, systém monitorovania a hodnotenia plnenia programu rozvoja obce s ustanovením merateľných ukazovateľov, vecný a časový harmonogram realizácie programu rozvoja obce formou akčných plánov, a
 - e) finančnej časti, ktorá obsahuje finančné zabezpečenie jednotlivých opatrení a aktivít, inštitucionálnej a organizačnej stránky realizácie programu rozvoja obce.
- (4) Aktualizácia programu rozvoja obce sa vypracúva podľa potreby.
- (5) Program rozvoja obce a jeho aktualizáciu schvaľuje obecné zastupiteľstvo.
- (6) Schválenie programu rozvoja obce a príslušnej územnoplánovacej dokumentácie, ak jej spracovanie vyžaduje osobitný predpis, je podmienkou na predloženie žiadosti obce o poskytnutie dotácie zo štátneho rozpočtu a z doplnkových zdrojov podľa § 4 ods. 2.

Pôsobnosť obcí pri podpore regionálneho rozvoja zákon č. 539/2008 Z. z. o podpore regionálneho rozvoja definuje nasledovne v § 12:

Obec vo svojej pôsobnosti na účely podpory regionálneho rozvoja:

- a) analyzuje a hodnotí úroveň rozvoja svojho územia a jeho častí, zabezpečuje jeho trvalo udržateľný hospodársky rozvoj, sociálny rozvoj a územný rozvoj,
- b) zabezpečuje a koordinuje vypracovanie a realizáciu programu rozvoja obce alebo spoločného programu rozvoja obcí, pravidelne ho monitoruje a každoročne do 31. mája zasiela príslušnému vyššiemu územnému celku správu o jeho plnení a zabezpečuje súlad programu rozvoja obce alebo spoločného programu rozvoja obcí s územnoplánovacou dokumentáciou, ak jej spracovanie vyžaduje osobitný predpis,
- c) spolupracuje s vyšším územným celkom, na území ktorého sa obec nachádza, na príprave a realizácii programu rozvoja vyššieho územného celku a na účely evidencie poskytuje vyššiemu územnému celku program rozvoja obce,

- d) podieľa sa na plnení úloh, ktoré súvisia so zameraním podpory regionálneho rozvoja podľa § 3, v spolupráci s ministerstvom a ostatnými sociálno-ekonomickými partnermi, ktorí sa nachádzajú na území obce,
- e) vytvára podmienky na vznik a rozvoj územnej spolupráce a partnerstiev,
- f) spolupracuje s ďalšími obcami, regiónmi a územnými celkami alebo s orgánmi iných štátov, ktoré plnia funkcie územnej samosprávy,
- g) podporuje rozvoj podnikateľských aktivít potrebných na rozvoj obce.

Súčasťou predloženej strategickej časti dokumentu je strategická vízia, formulácia a návrh stratégie rozvoja, a formulácia cieľov v hospodárskej, sociálnej a environmentálnej oblasti.

Strategická vízia a strategický cieľ obce

Vízia predstavuje očakávaný stav, ktorý má obec zo strednodobého hľadiska dosiahnuť. Definuje rámec pre vymedzenie strategických cieľov a priorít na obdobie budúcich 7 rokov pričom popisuje aj postupy na ich dosiahnutie. Vízia obce Iľiašovce predstavuje opis ideálneho stavu, ktorý si obyvatelia obce prajú dosiahnuť a aktívnym systematickým prístupom sa chcú blížiti k jej naplneniu.

Na základe komplexnej analýzy východiskového (súčasného) stavu obce, súboru kvalitatívnych a kvantitatívnych dát, analýzy silných a slabých stránok územia, identifikácii hlavných faktorov smerujúcich k rozvoju územia, pochopením väzieb územia, zohľadnením faktorov podporujúcich rast, resp. rozvoj územia, ako aj na základe funkcií, ktoré obec v súčasnosti plní, **strategická vízia** obce Iľiašovce je formulovaná nasledovne:

„Obec Iľiašovce je zdravou obcou - miestom s kvalitným prostredím pre život, pričom využíva svoje danosti na prospech trvalo udržateľného hospodárskeho, sociálneho a územného rozvoja“

Naplnenie vízie vychádza z predpokladu naplnenia strategického cieľa obce, ktorý je možno zdefinovať nasledovne:

„Aktívnym cieľovo orientovaným prístupom na základe využitia vnútorného potenciálu obce a všetkých možností jej rozvoja neustále zvyšovať kvalitu života obyvateľov, tak aby sa obec stala atraktívnym a zdravým prostredím pri rešpektovaní princípov trvalo udržateľného rozvoja obce“.

Stratégia rozvoja

Zámerom tejto časti programu je zdefinovať priority a opatrenia, ktoré s určitosťou povedú priamo k naplneniu stanovenej vízie, pričom tieto priority a návrhy nemusia spadať len do kompetencie obce. V tejto časti je dôležité ich explicitne vymedziť a pomenovať tak, aby ich bolo možné zapracovať do plánu plnenia. Pri opatreniach, ktoré nie sú priamo

v kompetencii obce, je dôležité aby boli presne sformulované do takej podoby, v akej ich obec bude môcť začleniť do vyšších strategických zámerov napr. samosprávneho kraja.

Stratégia rozvoja obce Iľiašovce vychádza z aktualizovanej Národnej stratégie regionálneho rozvoja Slovenskej republiky a nadväzuje na Priority a ciele stratégie rozvoja Košického kraja, kde sa uvádza, že „Košický kraj je ostatný vidiecky, pomaly rastúci región SR, s dlhodobou vysokou mierou nezamestnanosti, vysokým stupňom pripravenosti na inovácie, priemerne atraktívny a konkurencieschopný, ale rozvíjajúci sa a konvergujúci mimo centra rozvojových aktivít EÚ a s možnosťou cezhraničnej spolupráce“.

Naplnenie dlhodobej vízie a dosiahnutie strategického cieľa národnej stratégie je rozložené do piatich prioritných oblastí, ktoré by sa mali stať jej základnými piliermi realizácie. Základné prioritné oblasti sú vymedzené nasledovne:

Prioritná oblasť 1: Veda, výskum a inovácie

Prioritná oblasť 2: Ľudské zdroje

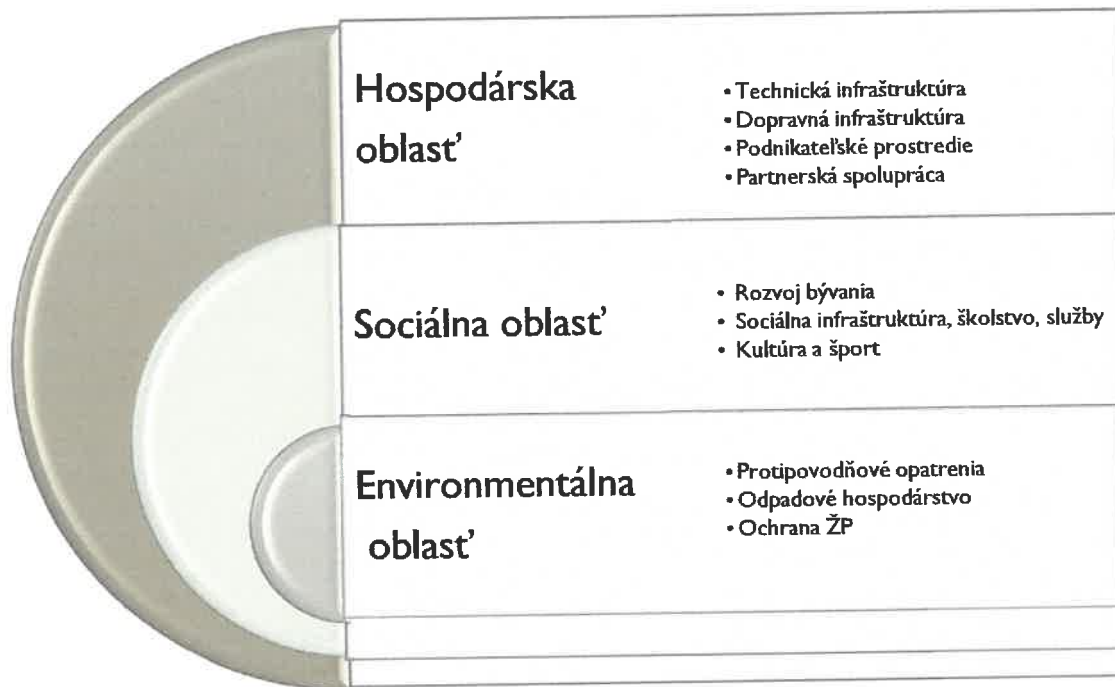
Prioritná oblasť 3: Zamestnanosť

Prioritná oblasť 4: Konkurencieschopnosť, rast a podnikateľské prostredie

Prioritná oblasť 5: Životné prostredie - zmeny klímy, obnoviteľné zdroje energie

Vyššie uvádzané prioritné oblasti Národnej stratégie regionálneho rozvoja je premietnutých do navrhovaných priorít v stratégii rozvoja obce, pričom sú prispôsobené podmienkam obecnej samosprávy tak, že PO 2, 3,4 z Národnej stratégie RR sú v PHSR zjednotené do Prioritnej oblasti Hospodárska politika, PO 2,3 predstavuje v PHSR Prioritnú oblasť Sociálna politika a PO 5 predstavuje oblasť Environmentálna politika.

Pre naplnenie definovanej vízie si obec Iľiašovce stanovila tri hlavné rozvojové oblasti a v rámci nich nasledovné priority:



Hospodárska oblasť - táto prioritná oblasť pozostáva z piatich priorit:

- technická infraštruktúra (dobudovanie a rekonštrukcia základnej technickej infraštruktúry - verejné osvetlenie, dobudovanie kanalizácie a ČOV, kamerový systém, a pod.),
- dopravná infraštruktúra (dobudovanie a rekonštrukcia miestnych komunikácií – cesty, chodníky, cyklochodníky, rekonštrukcia mostov, rekonštrukcia autobusových zastávok a pod.),
- podnikateľské prostredie (podpora podnikania v obci, podpora miestnych podnikateľov v obci a pod.),
- partnerská spolupráca s inými subjektmi (spolupráca s okolitými obcami, spolupráca s miestnymi podnikateľmi a možnými investormi, vypracovanie spoločných rozvojových dokumentov s okolitými obcami a pod.).

Sociálna oblasť - prioritná oblasť pozostávajúca z troch rozvojových priorit:

- podpora tvorby podmienok pre rozvoj bývania v obci (zabezpečenie základnej infraštruktúry v časti pre IBV),
- podpora sociálnej infraštruktúry, školstva a služieb v obci (podpora budovania príp. rekonštrukcie zariadení občianskej vybavenosti, podpora sociálnych služieb v obci, výstavba príp. rekonštrukcia a výstavba športových plôch, vytvorenie oddychových zón pre deti a mládež, mladé rodiny, matky na materskej dovolenke, dôchodcov, podpora kultúrnych a športových podujatí v obci),

Environmentálna oblasť - tretia prioritná oblasť pozostáva zo štyroch rozvojových priorit:

- protipovodňové opatrenia (rekonštrukcia jestvujúcich rigolov, úprava brehov a regulácia miestneho potoka),

- odpadové hospodárstvo (podpora separovaného zberu, kompostovanie biologicky rozložiteľného odpadu),
- ochrana životného prostredia (boj proti čiernym skládkam napríklad zavedením fotopascí, monitorovanie rizikových oblastí).

Cez vyššie uvádzané definovanie priorít, ktoré sú následne v programovej časti dokumentu rozpracované do jednotlivých opatrení, tie zas do projektov, ktoré sú tvorené konkrétnymi aktivitami, bude obec naplňať zadanú strategickú víziu rozvoja. Naplnenie strategického cieľa obce sa dosiahne cez naplnenie uvedených cieľov a k nim priradených opatrení:

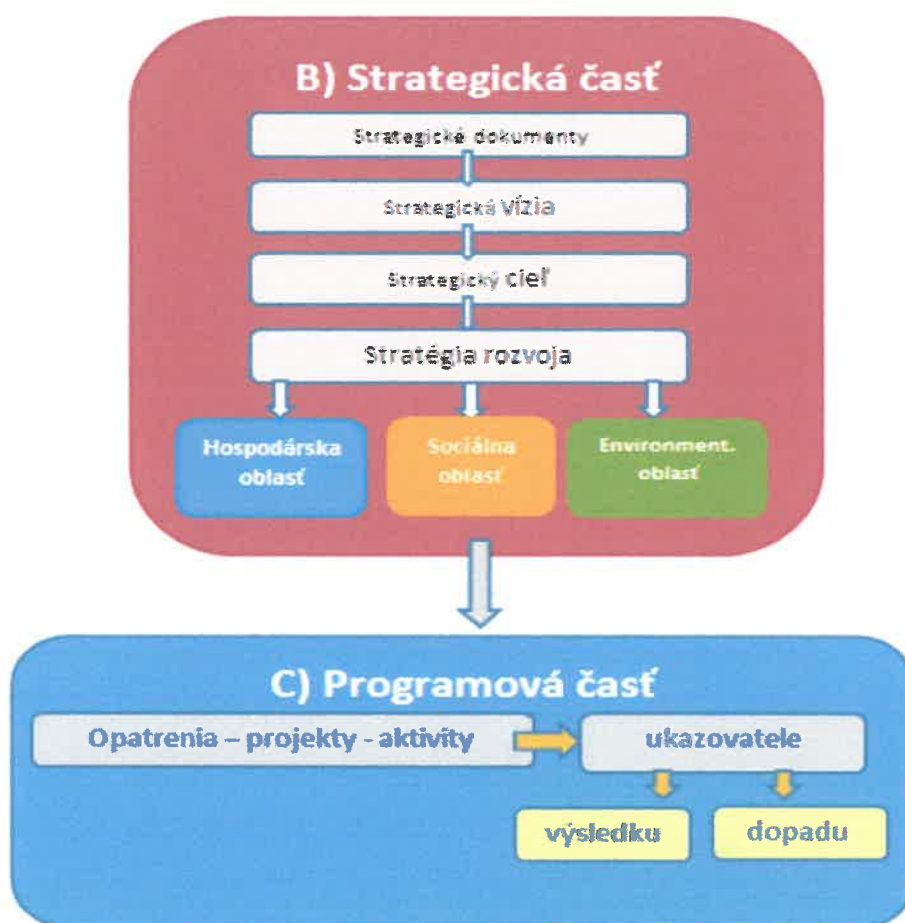
Hierarchia rozvojových cieľov

| VÍZIA | | | |
|---|---|---|---|
| <p>Obec Iľiašovce je zdravou obcou - miestom s kvalitným prostredím pre život, pričom využíva svoje danosti na prospech trvalo udržateľného hospodárskeho, sociálneho a územného rozvoja a je sebavedomým členom Košického samosprávneho kraja.</p> | | | |
| STRATEGICKÝ CIEĽ | | | |
| <p>Aktívnym cieľovo orientovaným prístupom na základe využitia vnútorného potenciálu obce a všetkých možností jej rozvoja neustále zvyšovať kvalitu života obyvateľov, tak aby sa obec stala atraktívnym a zdravým prostredím pri rešpektovaní princípov trvalo udržateľného rozvoja.</p> | | | |
| Prioritná oblasť | Hospodárska | Sociálna | Environmentálna |
| Globálny cieľ | <i>Rozširovať a naplňať vnútorný potenciál územia obce, založený na dobudovaní dopravnej a technickej infraštruktúry a podporovať miestne hospodárstvo.</i> | <i>Podpora skvalitnenia občianskej, športovej a kultúrnej vybavenosti obce a celkové zvýšenie kvality života v obci</i> | <i>Zaistenie kvalitného životného prostredia pre obyvateľov obce ako nevyhnutný predpoklad života v „zdravej obci“.</i> |
| Priority | <ul style="list-style-type: none"> • Technická infraštruktúra • Dopravná infraštruktúra | <ul style="list-style-type: none"> • Rozvoj bývania • Sociálna infraštruktúra a, školstvo, služby | <ul style="list-style-type: none"> • Protipovodňové opatrenia • Odpadové hospodárstvo • Ochrana ŽP |

| | | | |
|------------------|--|---|--|
| | <ul style="list-style-type: none"> • Podnikateľské prostredie • Partnerská spolupráca s inými subjektmi | <ul style="list-style-type: none"> • Kultúra a šport | |
| Opatrenia | <p>1.1 Zlepšenie technickej vybavenosti obce</p> <p>1.2 Skvalitnenie miestnej dopravnej infraštruktúry</p> <p>1.3 Podpora podnikateľov</p> <p>1.4 Podpora a rozvoj spolupráce s okolitými obcami a podpora cezhraničnej spolupráce</p> | <p>2.1 Podpora tvorby podmienok pre rozvoj bývania v obci</p> <p>2.2 Podpora sociálnej infraštruktúry, školstva a služieb v obci</p> <p>2.3 Skvalitnenie ponuky športového, kultúrneho a spoločenského vyžitia v obci</p> | <p>3.1 Prevencia pred povodňami</p> <p>3.2 Podpora zhodnocovania odpadov</p> <p>3.3 Opatrenia proti čiernym skládkam</p> |

Programová časť

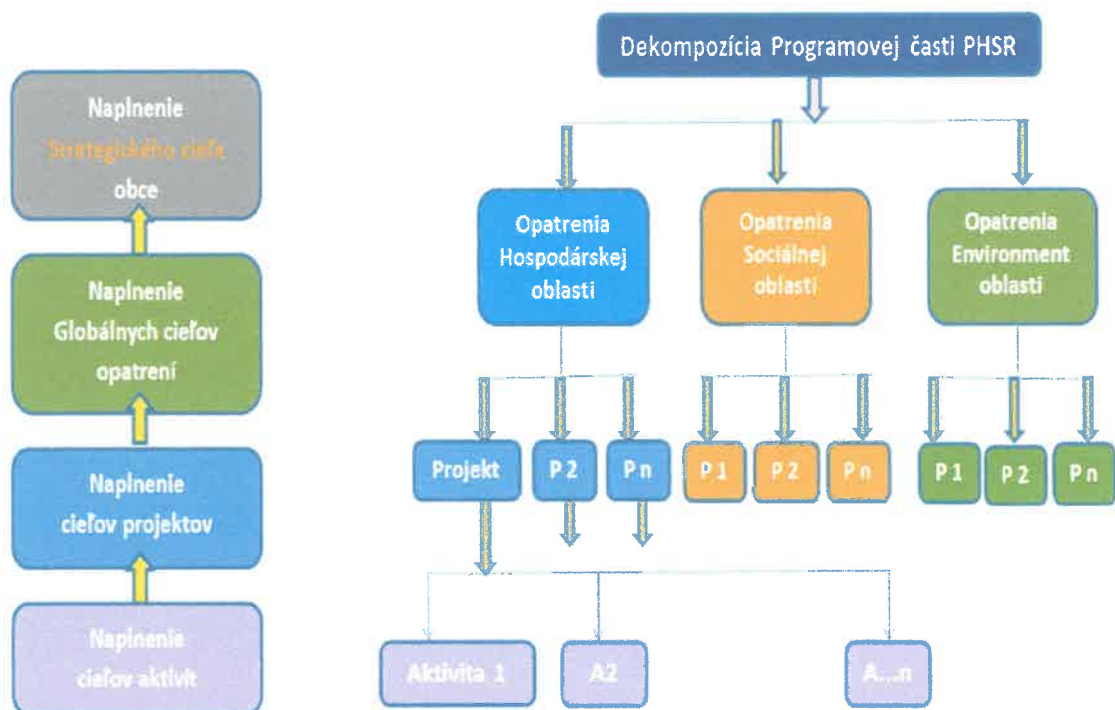
Programová časť PHSR vychádza zo strategickej časti a priamo nadväzuje na opatrenia vedúce k naplneniu stratégie rozvoja. Programová časť rozčleňuje opatrenia na čiastkové projekty a tie sú zas členené na konkrétne aktivity, ktorých naplnenie povedie k naplneniu cieľov jednotlivých projektov.



Pre každú z troch prioritných oblastí stratégie rozvoja bol vypracovaný súbor opatrení vedúcich k naplneniu cieľa prioritnej oblasti cez projekty, pričom najnižšia úroveň je reprezentovaná úrovňou aktivít.

Predložená programová časť sa zameriava na:

- opatrenia dekomponované na projekty, ktorých plnenie je zabezpečené prostredníctvom konkrétnych aktivít,
- súbor ukazovateľov - výsledku a dopadu s uvedením východiskovej a cieľovej hodnoty.



Opatrenia, projekty a aktivity podľa prioritných oblastí

Konkrétne projekty a aktivity, ktoré obec plánuje v strednodobom horizonte realizovať, sú uvedené v nasledujúcom formulári. Aktivity, ktoré budú realizované formou projektového zámeru, sú uvedené ako Projekt. Jednotlivé činnosti, ktoré sa neplánujú realizovať formou projektového zámeru, sú v tabuľke uvedené ako Aktivita.

Vychádzajúc z Partnerskej dohody SR, kde sa na str. 38 uvádza, že „pre rozvoj obcí a miestny rozvoj je potrebné smerovať investície do drobnej infraštruktúry (rozvoj podnikania a vidieckeho cestovného ruchu), miestnych služieb, vytváranie podmienok pre komunitnú/podnikateľskú činnosť (využitie nevyužívaných objektov v obciach) a podporu miestnej zamestnanosti“, definovala **obec Iľiašovce projektové zábery pre roky 2019 - 2025** spadajúce pod tri prioritné oblasti nasledovne:

| Prioritná oblasť I: Hospodárska oblasť | |
|--|--|
| Globálny cieľ: Rozširovať a naplňať vnútorný potenciál územia obce, založený na dobudovaní dopravnej a technickej infraštruktúry a podporovať miestne hospodárstvo. | |
| I.1 Zlepšenie technickej vybavenosti obce | |
| <ul style="list-style-type: none"> • Projekt: Dobudovanie kanalizácie a ČOV | |
| Aktivity: | |
| Dobudovanie kanalizácie a ČOV | |
| <ul style="list-style-type: none"> • Projekt: Rekonštrukcia a rozšírenie verejného osvetlenia | |
| Aktivity: | |
| Rekonštrukcia verejného osvetlenia | |
| Vybudovanie nových bodov verejného osvetlenia | |
| <ul style="list-style-type: none"> • Projekt: Rozšírenie kamerového systému | |
| Aktivity: | |
| Zakúpenie a inštalácia kamerového systému | |
| I.2 Skvalitnenie miestnej dopravnej infraštruktúry | |
| <ul style="list-style-type: none"> • Projekt: Rekonštrukcia miestnych komunikácií | |
| Aktivity: | |
| Rekonštrukcia miestnych komunikácií na „vyšnom konci“ | |
| Zabezpečenie dopravného značenia v obci, priechodov pre chodcov | |
| <ul style="list-style-type: none"> • Projekt: Vybudovanie chodníkov | |
| Aktivity: | |
| Dobudovanie chodníka od Obecného úradu na „vyšný koniec“ | |
| Osadenie zábradlia okolo chodníka v uličke na „vyšnom konci“ | |
| <ul style="list-style-type: none"> • Projekt: Dobudovanie cyklochodníkov | |
| Aktivity: | |
| Dobudovanie cyklochodníkov | |
| <ul style="list-style-type: none"> • Projekt: Rekonštrukcia autobusových zastávok | |
| Aktivity: | |
| Rekonštrukcia autobusových zastávok | |
| <ul style="list-style-type: none"> • Projekt: Rekonštrukcia lávok | |
| Aktivity: | |
| Rekonštrukcia lávok cez obecný potok | |
| I.3 Podpora podnikateľov | |
| <ul style="list-style-type: none"> • Projekt: Podpora rozvoja služieb a podnikateľských aktivít v obci | |
| Aktivity: | |
| Príprava priestorových a technických podmienok pre vznik nových služieb a rozvoj podnikateľských aktivít | |
| Podpora miestnych pestovateľov a chovateľov produkujúci rastlinné a živočíšne výrobky, podpora samostatne hospodáriacich roľníkov, SZČO | |
| I.4 Podpora a rozvoj spolupráce s okolitými obcami a podpora cezhraničnej spolupráce | |
| <ul style="list-style-type: none"> • Projekt: Rozvoj partnerskej spolupráce | |
| Aktivity: | |
| Rozvoj spolupráce s inými subjektmi: obce, mestá, podnikatelia, investori | |
| Zbieranie pozitívnych, inšpiratívnych skúseností a príkladov dobrej praxe z okolitých obcí (ako aj zo zahraničia) a ich následná aplikácia do života rozvoja našej | |
| Vypracovanie spoločných rozvojových dokumentov s okolitými obcami | |
| Globálny cieľ: Podpora skvalitnenia občianskej, športovej a kultúrnej vybavenosti obce a celkové zvýšenie kvality života v obci | |
| 2.1 Podpora tvorby podmienok pre rozvoj bývania v obci | |
| <ul style="list-style-type: none"> • Projekt: Podpora individuálnej bytovej výstavby | |

| |
|--|
| Aktivity: |
| Výkup pozemkov na IBV vrátane všetkých aktivít potrebných k realizácii (zápis do katastra, zameranie, pod.) |
| Zabezpečenie základnej infraštruktúry (cesty, chodníky, kanalizácia, vodovod, elektrické pripojenie, osvetlenie) |
| <ul style="list-style-type: none"> • Projekt: Aktualizácia územného plánu obce |
| Aktivity: |
| Aktualizácia, zmena územného plánu ohľadom plánovanej IBV |
| 2.2 Podpora sociálnej infraštruktúry, školstva a služieb v obci |
| <ul style="list-style-type: none"> • Projekt: Rekonštrukcia materskej školy |
| Aktivity: |
| Rozšírenie kapacity materskej školy (vytvorenie nových tried, telocvične) |
| <ul style="list-style-type: none"> • Projekt: Rekonštrukcia požiarnej zbrojnice |
| Aktivity: |
| Rekonštrukcia priestorov požiarnej zbrojnice |
| Rekonštrukcia brány, schodov, spevnené plochy |
| Vybudovanie novej garáže pre hasičskú techniku |
| <ul style="list-style-type: none"> • Projekt: Rekonštrukcia kultúrneho domu |
| Aktivity: |
| Rekonštrukcia objektu kultúrneho domu (rekonštrukcia interiéru a exteriéru - strechy, kuchyne , a pod.) |
| <ul style="list-style-type: none"> • Projekt: Výstavba domu smútku |
| Aktivity: |
| Vybudovanie domu smútku |
| <ul style="list-style-type: none"> • Projekt: Rozšírenie cintorína |
| Aktivity: |
| Rozšírenie cintorína, úprava okolia |
| <ul style="list-style-type: none"> • Projekt: Zriadenie denného stacionára |
| Aktivity: |
| Zriadenie denného stacionára pre seniorov a osoby zdravotne ťažko postihnutých |
| <ul style="list-style-type: none"> • Projekt: Založenie sociálneho podniku |
| Aktivity: |
| Založenie sociálneho podniku |
| 2.3 Skvalitnenie ponuky športového, kultúrneho a spoločenského vyžitia v obci |
| <ul style="list-style-type: none"> • Projekt: Podpora kultúrnych a športových podujatí |
| Aktivity: |
| Podpora kultúrnych podujatí |
| Podpora športových podujatí |
| <ul style="list-style-type: none"> • Projekt: Rekonštrukcia amfiteátra |
| Aktivity: |
| Rekonštrukcia amfiteátra na školskom dvore |
| <ul style="list-style-type: none"> • Projekt: Rekonštrukcia hokejového ihriska |
| Aktivity: |
| Rekonštrukcia plôch a mantinelov, oprava tribúny a šatní |
| <ul style="list-style-type: none"> • Projekt: Rekonštrukcia futbalového ihriska |
| Aktivity: |
| Rekonštrukcia tribúny a šatní |
| Vybudovanie alebo zakúpenie pódia |
| <ul style="list-style-type: none"> • Projekt: Vybudovanie multifunkčného ihriska |
| Aktivity: |
| Vybudovanie multifunkčného ihriska |
| <ul style="list-style-type: none"> • Projekt: Vybudovanie detského ihriska |
| Aktivity: |

| |
|---|
| <i>Vybudovanie detského ihriska</i> |
| • Projekt: Revitalizácia zelených plôch |
| Aktivity: |
| <i>Obnova a tvorba zelených verejných priestranstiev a oddychových zón v zastavanej časti obce</i> |
| <i>Osadenie lavičiek a prvkov drobnej architektúry, workoutové ihrisko</i> |
| Prioritná oblasť 3: Environmentálna oblasť |
| Globálny cieľ: Zaistenie kvalitného životného prostredia pre obyvateľov obce ako nevyhnutný predpoklad života v „zdravej obci“. |
| 3.1 Prevencia pred povodňami |
| • Projekt: Protipovodňové opatrenia – rigoly, úprava brehov miestneho potoka |
| Aktivity: |
| <i>Rekonštrukcia jestvujúcich rigolov</i> |
| <i>Úprava a regulácia brehov miestneho potoka</i> |
| 3.2 Podpora zhodnocovania odpadov |
| • Projekt: Podpora separovaného zberu |
| Aktivity: |
| <i>Zabezpečenie potrebnej techniky a materiálu na separáciu materiálu (drvičky, lisy, veľkoobjemové kontajnery, sáčky na triedený odpad, multifunkčný traktor s vlečkou a pod.)</i> |
| <i>Aktívne zapojiť občanov a subjekty pôsobiace v obci do problematiky separácie odpadov</i> |
| <i>Účinnnejšie spracovanie bioodpadu</i> |
| • Projekt: Výstavba lokálneho kompostoviska na biologický odpad v rámci kompostérov |
| Aktivity: |
| <i>Zabezpečenie záhradných kompostérov pre obyvateľov</i> |
| <i>Zriadenie lokálneho kompostoviska v obci</i> |
| 3.3 Opatrenia proti čiernym skládkam a dodržiavanie čistoty v obci |
| • Projekt: Predchádzanie nelegálnym skládkam v katastri obce zakúpením fotopascí |
| Aktivity: |
| <i>Odstránenie nelegálnych skládok</i> |
| <i>Zakúpenie a inštalovanie fotopascí</i> |
| <i>Monitorovanie oblasti</i> |
| <i>Kontrola dodržiavania čistoty a poriadku na verejných priestranstvách</i> |

Merateľné ukazovatele projektov

Súčasťou programovej časti je definovanie hodnôt ukazovateľov projektu, ktoré boli samosprávou vytýčené pre každý pripravovaný projekt. Základné členenie merateľných ukazovateľov je nasledovné:

- **Ukazovatele výstupu** označujú hmatateľné produkty, bezprostredne dosiahnuté realizáciou jednej alebo viacerých aktivít, často vyjadrené v merateľných fyzických alebo peňažných jednotkách. Odrážajú skutočnosť, že niečo bolo vytvorené, vyprodukované, zriadené, zrealizované.
- **Ukazovateľ výsledku** je hmatateľným produktom projektu a býva objektívnym overiteľným ukazovateľom cieľa projektu. Východiskovou hodnotou je absolútna hodnota výsledku ku dňu začiatku realizácie aktivít projektu stanovená ako 0 a plánovanou hodnotou bude absolútna hodnota dosiahnutá realizáciou projektu ku dňu ukončenia realizácie aktivít projektu. Medzi výstupom a výsledkom logická väzba.
- **Ukazovateľ dopadu** vyjadruje dlhodobý efekt projektu a budú merané v horizonte niekoľkých rokov po ukončení realizácie aktivít projektu. Východiskovou hodnotou je

tak ako aj pri ukazovateľoch výsledku absolútna hodnota dopadu v roku ukončenia realizácie aktivít projektu a plánovanou hodnotou bude absolútna hodnota, dosiahnutá za obdobie 5 bežných rokov po ukončení realizácie aktivít projektu. Ukazovatele dopadu predstavujú dôsledok zrealizovaných aktivít projektu.

Pre projekty uvádzané v rámci predkladaného PHSR obce Iľiašovce budú sledované ukazovatele:

- ukazovatele výsledku,
- ukazovatele dopadu,
- ukazovatele výstupu.

Formulár P2: Zoznam ukazovateľov cieľov/prioritných oblastí PHSR

| Typ ukazovateľa | Názov ukazovateľa | Informačný odkaz | Merná jednotka | Cieľová hodnota |
|---|--|------------------|----------------|-----------------|
| | | | | 2025 |
| Prioritné oblasť 1: Hospodárska oblasť | | | | |
| I.1 Zlepšenie technickej vybavenosti obce | | | | |
| Dopad | Počet obyvateľov pripojených na kanalizáciu | obec | počet | 650 |
| Výsledok | Nové body verejného osvetlenia | obec | počet | 83 |
| Výsledok | Počet bezpečnostných kamier v obci | obec | počet | 15 |
| I.2 Skvalitnenie miestnej dopravnej infraštruktúry | | | | |
| Výsledok | Zrekonštruované cestné komunikácie | obec | m | 2800 |
| Výsledok | Novovybudované chodníky | obec | m | 200 |
| Výsledok | Novovybudované cyklochodníky | obec | m | 5850 |
| Výsledok | Zrekonštruované autobusové zastávky | obec | počet | 3 |
| Výsledok | Zrekonštruované lávky cez obecný potok | obec | počet | 2 |
| I.3 Podpora podnikateľov | | | | |
| Dopad | Podpora podnikateľa | obec | počet | 5 |
| I.4 Podpora a rozvoj spolupráce s okolitými obcami a podpora cezhraničnej spolupráce | | | | |
| Výsledok | Schválené projekty cezhraničnej spolupráce | obec | počet | 1 |
| Dopad | Nová partnerská spolupráca s obcami | obec | počet | 1 |
| Dopad | Spolupráca obce s podnikateľskými subjektami | obec | počet | 3 |
| Prioritné oblasť 2: Sociálna oblasť | | | | |
| 2.1 Podpora tvorby podmienok pre rozvoj bývania v obci | | | | |
| Dopad | Počet novovzniknutých bytových domov | obec | počet | 35 |
| 2.2 Podpora sociálnej infraštruktúry, školstva, služieb a bezpečnosti v obci | | | | |

| | | | | |
|--|--|------|-------|------|
| Výsledok | Zrekonštruovaná MŠ | obec | počet | 1 |
| Výsledok | Zrekonštruovaná požiarňa zbrojnica | obec | počet | 1 |
| Výsledok | Zrekonštruovaný kultúrny dom | obec | počet | 1 |
| Výsledok | Dom smútku | obec | počet | 1 |
| Výsledok | Rozšírený cintorín | obec | počet | 1 |
| Výsledok | Denný stacionár | obec | počet | 1 |
| Výsledok | Sociálny podnik | obec | počet | 1 |
| 2.3 Skvalitnenie ponuky športového, kultúrneho a spoločenského vyžitia v obci | | | | |
| Dopad | Počet podporených/zrealizovaných kultúrnych podujatí | obec | Počet | 36 |
| Dopad | Počet podporených/zrealizovaných športových podujatí | obec | počet | 12 |
| Výsledok | Zrekonštruovaný amfiteáter | obec | počet | 1 |
| Výsledok | Zrekonštruované hokejové ihrisko | obec | počet | 1 |
| Výsledok | Zrekonštruované futbalové ihrisko | obec | počet | 1 |
| Výsledok | Multifunkčné ihrisko | obec | počet | 1 |
| Výsledok | Detské ihrisko | obec | počet | 2 |
| Dopad | Počet vytvorených „zón oddychu“ | obec | počet | 1 |
| Prioritné oblasť 3: Environmentálna oblasť | | | | |
| 3.1 Prevencia pred povodňami | | | | |
| Výsledok | Zrekonštruované rigoly | obec | m | 2800 |
| 3.2 Podpora zhodnocovania odpadov | | | | |
| Výsledok | Lokálne kompostovisko | obec | počet | 1 |
| Výsledok | Nákup kompostérov do domácnosti | obec | Počet | 280 |
| 3.3 Opatrenia proti čiernym skládkam | | | | |
| Výsledok | Zakúpené fotopasce | obec | počet | 20 |
| Dopad | Zlikvidované čierne skládky | obec | počet | 5 |

Realizačná časť

Realizačná časť sa venuje postupom inštitucionálneho a organizačného zabezpečenia programu rozvoja obce, systému monitorovania a hodnotenia plnenia programu rozvoja obce na základe stanovených merateľných ukazovateľov, vecnému a časovému harmonogramu realizácie programu rozvoja obce formou akčných plánov.

Osnova realizačnej časti PHSR obce Iľiašovce je nasledovná:

- **Akčný plán obce**
- **Organizačno-inštitucionálne zabezpečenie plnenia PHSR a administratívna podpora**
- **Komunikačná stratégia obce**
- **Návrh systému monitorovania a hodnotenia**

Akčný plán obce

Akčný plán vyplýva zo stratégie, tvorí jej kľúčovú časť a bude realizovaný prostredníctvom konkrétnych, vopred zadefinovaných projektov a aktivít. Jeho náplňou sú predpokladané termíny plnenia jednotlivých úloh, pričom uvádza konkrétnu inštitúciu zodpovednú za ich naplnenie. Nevyhnutnou súčasťou akčného plánu sú vždy predpokladané zdroje financovania.

| Akčný plán 2019 - 2025 | | | | |
|---|-----------|-----------------------|--------------------------|--------------------|
| Opatrenie, aktivita | Termín | Zodpovedná inštitúcia | Financovanie (€) bez DPH | Ukazovateľ výstupu |
| I.1 Zlepšenie technickej vybavenosti obce | | | | |
| Projekt: Dobudovanie kanalizácie a ČOV | 2025 | obec | 1 946 000,- | Formulár P2* |
| Projekt: Rekonštrukcia a rozšírenie verejného osvetlenia | 2022 | obec | 75 309,- | Formulár P2* |
| Projekt: Rozšírenie kamerového systému | 2021 | obec | 23 379,- | Formulár P2* |
| I.2 Skvalitnenie miestnej dopravnej infraštruktúry | | | | |
| Projekt: Rekonštrukcia miestnych komunikácií | 2025 | obec | 190 000,- | Formulár P2* |
| Projekt: Vybudovanie chodníkov | 2025 | obec | 20 000,- | Formulár P2* |
| Projekt: Dobudovanie cyklochodníkov | 2025 | obec | 1 245 000,- | Formulár P2* |
| Projekt: Rekonštrukcia autobusových zastávok | 2020 | obec | 10 000,- | Formulár P2* |
| Projekt: Rekonštrukcia lávok | 2020 | obec | 8 000,- | Formulár P2* |
| I.3 Podpora podnikateľov | | | | |
| Projekt: Podpora rozvoja služieb a podnikateľských aktivít v obci | 2021-2025 | obec | 10 000,- | Formulár P2* |
| I.4 Podpora a rozvoj spolupráce s okolitými obcami a podpora cezhraničnej spolupráce | | | | |
| Projekt: Rozvoj partnerskej spolupráce | 2021-2025 | obec | 10 000,- | Formulár P2* |
| 2.1 Podpora tvorby podmienok pre rozvoj bývania v obci | | | | |
| Projekt: Podpora individuálnej bytovej výstavby | 2025 | obec | 1 000 000,- | Formulár P2* |
| Projekt: Aktualizácia územného plánu obce | 2020 | obec | 8 000,- | Formulár P2* |
| 2.2 Podpora sociálnej infraštruktúry, školstva a služieb v obci | | | | |
| Projekt: Rekonštrukcia materskej školy | 2024 | obec | 380 000,- | Formulár P2* |
| Projekt: Rekonštrukcia požiarnej zbrojnice | 2020 | obec | 80 000,- | Formulár P2* |
| Projekt: Rekonštrukcia kultúrneho domu | 2025 | obec | 160 000,- | Formulár P2* |
| Projekt: Výstavba domu smútku | 2025 | obec | 450 000,- | Formulár P2* |
| Projekt: Rozšírenie cintorína | 2021 | obec | 153 721,- | Formulár P2* |
| Projekt: Zriadenie denného stacionára | 2025 | obec | 350 000,- | Formulár P2* |
| Projekt: Založenie sociálneho podniku | 2025 | obec | 350 000,- | Formulár P2* |
| 2.3 Skvalitnenie ponuky športového, kultúrneho a spoločenského vyžitia v obci | | | | |
| Projekt: Podpora kultúrnych a športových podujatí | 2020-2024 | obec | 10 000,- | Formulár P2* |
| Projekt: Rekonštrukcia amfiteátra | 2020 | obec | 15 000,- | Formulár P2* |
| Projekt: Rekonštrukcia hokejového ihriska | 2024 | obec | 20 000,- | Formulár P2* |
| Projekt: Rekonštrukcia futbalového ihriska | 2020 | obec | 120 000,- | Formulár P2* |
| Projekt: Vybudovanie multifunkčného ihriska | 2024 | obec | 59 000,- | Formulár P2* |

| | | | | |
|---|------|------|-----------|--------------|
| Projekt: Vybudovanie detského ihriska | 2023 | obec | 23 000,- | Formulár P2* |
| Projekt: Revitalizácia zelených plôch | 2025 | obec | 40 000,- | Formulár P2* |
| 3.1 Prevencia pred povodňami | | | | |
| Projekt: Protipovodňové opatrenia – rigoly, úprava brehov miestneho potoka | 2025 | obec | 20 000,- | Formulár P2* |
| 3.2 Podpora zhodnocovania odpadov | | | | |
| Projekt: Podpora separovaného zberu | 2025 | obec | 50 000,- | Formulár P2* |
| Projekt: Výstavba lokálneho kompostoviska na biologický odpad v rámci kompostérov | 2025 | obec | 100 000,- | Formulár P2* |
| 3.3 Opatrenia proti čiernym skládkam a dodržiavanie čistoty v obci | | | | |
| Projekt: Predchádzanie čiernym skládkam v katastri obce zakúpením fotopascí | 2025 | obec | 25 000,- | Formulár P2* |

* *Finálne hodnoty ukazovateľov priradené pre jednotlivé opatrenia (projekty, aktivity) sú uvedené vo Formulári P2 - Zoznam ukazovateľov cieľov/prioritných oblastí PHSR*

Organizačno-inštitucionálne zabezpečenie plnenia PHSR a administratívna podpora

Hlavnými spoluriešiteľmi (z pohľadu PHSR - partnermi) sú najmä miestni aktéri – obyvatelia obce Iľiašovce. V procese prípravy PHSR bol navrhnutý dotazník, cieľom ktorého bolo získanie názorov občanov obce na rôzne témy týkajúce sa života v obci. Takto sa obyvatelia obce mohli stať priamymi spoluvorcami PHSR a tým budúceho rozvoja obce Iľiašovce. V procese záverečného spracovania PHSR spolu s poslancami a zamestnancami obecného úradu sme aktívne pristupovali k prerokovaniu finálneho návrhu PHSR obce s dôrazom na definovanie strategickej časti dokumentu.

Inštitucionálne zabezpečenie

Strategická časť dokumentu ponúka prierezový prehľad o pripravovaných projektoch a aktivitách obce v období 2019 -2025. Široký rámec navrhovaných projektov a aktivít si bude vyžadovať zodpovednú prípravu obce, nielen čo sa týka zostavenia odborných tímov, ktoré budú zabezpečovať vecnú náplň projektov, ale aj silnú administratívnu podporu tzv. realizačný tím, ktorý bude zložený zo zamestnancov obecného úradu a podpory z externého, odborného prostredia.

Jedným z dôvodov, prečo sa bude organizačnej podpore projektov na začiatku implementačného obdobia 2019 -2025 venovať zvýšená pozornosť, je náročnosť týchto projektov. Administratívne zaťaženie spojené s projektovou dokumentáciou, verejným obstarávaním a následným nákupom, počet riešiteľov, ktorí dosiahnuté výsledky v rámci svojich aktivít podávajú ďalej, rešpektujúc prepojenie na výsledky iných aktivít v projekte či ďalších

riešiteľov, kladie enormné nároky na koordináciu, ktorá v istých momentoch môže zlyhávať a veľakrát vyúsťuje do nemalých problémov a tie potom majú vplyv na celkový harmonogram realizácie projektu. S ohľadom na predchádzajúce skúsenosti obce a poddimenzovanie ľudských kapacít na obecnom úrade bude potrebné **spolupracovať s externými poradcami, odborníkmi**, pričom realizácia projektov bude vždy rozdelená do parciálnych cieľov, ktoré budú reprezentované mini projektmi s vlastnými postupmi a cieľmi tak, aby táto vhodne zvolená organizačná podpora dokázala sprehľadniť celý proces projektového riadenia a viesť realizačný a odborný tím efektívnou cestou bez plytvania času, financiami a ďalšími zdrojmi.

Riadiacím orgánom PHSR na úrovni obce bude **obecné zastupiteľstvo**. Výkonným orgánom PHSR na úrovni obce bude **štatutárny zástupca obce**, ktorého kompetencie a zodpovednosti z pohľadu projektového riadenia budú obsahovať hlavne zodpovednosť za systém riadenia PHSR - systém čerpania dotácií, využívania úverových zdrojov a účinne, efektívne a hospodárne čerpanie štrukturálnych fondov. Výkonnou zložkou sú aj pracovníci obecného úradu či tzv. projektoví zamestnanci na dobu určitú – zamestnaní podľa potrieb konkrétneho projektu na obdobie trvania projektu.

Funkciu kontrolného orgánu obce zabezpečí **hlavný kontrolór obce** prípadne príslušné **komisie vytvorené podľa potreby jednotlivých rozvojových zámerov**.

Do realizácie jednotlivých opatrení a aktivít budú podľa potreby a relevantnosti zapájané aj ďalšie subjekty – obyvatelia obce, podnikatelia, mimovládne organizácie ako aj partneri na úrovni mikroregiónu, regiónu či VÚC.

Realizácia naplánovaných projektov obce v období 2019 – 2025 si bude vyžadovať systematickosť na všetkých úrovniach a zložkách projektového riadenia.

Úlohou inštitucionálneho zabezpečenia PHSR bude zaistiť koordinovaný postup pri efektívnom, hospodárnom a účinnom spôsobe riadenia projektových zámerov:

- optimálne rozloženie zdrojov,
- efektívne a oprávnené čerpanie finančných prostriedkov,
- zabránenie duplicity vykonávaných činností, odstránenie nepokrytých činností, a zabránenie prelínaniu zdrojov,
- koordinovaný prístup v rozdelení úloh v území,
- zabezpečenie priamych informačných tokov,
- prijímanie okamžitých nápravných opatrení.

Zároveň, obec si kladie za cieľ, zohľadňovať pripomienky a názory poslancov, zamestnancov obecného úradu, partnerov a verejnosti, preto je dokument PHSR obce **živým dokumentom**, ktorý do budúcnosti s možnými aktualizáciami.

Obecné zastupiteľstvo, ktoré schvaľuje celý dokument PHSR a raz ročne vyhodnocuje jeho plnenie, bude zároveň zodpovedné za schválenie nutného spolufinancovania projektov v procese ich prípravy. Rovnako bude obecné zastupiteľstvo schvaľovacím orgánom

pre vypracované hodnotiace a monitorovacie správy, ktoré bude obec ako prijímateľ dotácie v stanovených termínoch predkladať poskytovateľovi dotácie.

Komunikačná stratégia obce

Tak ako v každej oblasti života obce, aj pri rozvoji komunikácie je potrebné zohľadňovať reálne potreby občanov a možnosti samosprávy. Komunikačná stratégia obce Iľiašovce vychádza zo skutočnosti, že kvalita poskytovaných informácií bude mať vplyv na spokojnosť jej občanov, a že úlohou samosprávy je zabezpečiť **vzájomnú komunikáciu s občanmi**, to znamená, že okrem poskytovania aktuálnych informácií a zabezpečenia ich dostupnosti pre občanov, je potrebné zaistiť aj spätnú väzbu verejnosti.

Z pohľadu miesta, kde komunikácia v samospráve prebieha, hovoríme o dvoch formách komunikácie:

- interná komunikácia – vo vnútri samosprávy,
- externá komunikácia – na území obce a mimo nej.

Hlavné cieľové skupiny v komunikácii obce sú:

- interná komunikácia - zamestnanci obecného úradu a poslanci obecného úradu
- externá komunikácia- občania obce, spolupracujúci podnikatelia, návštevníci, zamestnanci okolitých obecných úradov

Samospráva využíva viacero komunikačných prostriedkov:

- prioritne je pre komunikáciu s občanmi určená **webová stránka obce**, ktorá zabezpečuje okamžitú dostupnosť informácií,
- vzhľadom na počet obyvateľov obce je možné využívať aj **priamu - osobnú komunikáciu**,
- ďalším prostriedkom poskytovania informácií je **úradná tabuľa** umiestnená pred obecným úradom či **obecný rozhlas**,
- prostredníctvom **obecných novín**,
- poslednou formou komunikácie je priama **účasť verejnosti na zasadnutiach obecného zastupiteľstva**.

Zo skúseností obce možno konštatovať, že mladšie a stredné vekové kategórie obyvateľov obce dávajú prednosť komunikácii prostredníctvom web stránky, pričom staršie vekové kategórie preferujú priamu komunikáciu či prijímanie informácií prostredníctvom obecného rozhlasu.

Publicita projektov obce

Podľa pokynov poskytovateľov dotácií, či nimi vydávaných Manuálov pre Informovanie a publicitu, je obec zodpovedná za zabezpečenie informovania odbornej a širokej verejnosti o nenávratnej finančnej pomoci poskytnutej z fondov EÚ. Publicita si podľa typu investície (projektu) bude vyžadovať rôzne spôsoby realizácie. Obec má povinnosť

zabezpečiť, aby informácie o poskytnutej podpore boli odovzdávané všetkým zapojeným stranám. Dôraz sa kladie na čo najširšiu publicitu, ktorej zrealizovanie potom musí obec adekvátne zdokladovať. Pri realizácii jednotlivých projektov bude obec na komunikáciu – v závislosti od typu projektu a veľkosti investície - využívať tieto formy publicity:

- Veľkoplošnú reklamnú tabuľu (počas realizácie projektu)
- Trvalo vysvetľujúci informačnú tabuľu (spravidla po ukončení projektu)
- Informačné plagáty, bulletiny
- Prostredníctvom obecného rozhlasu
- Propagačné a informačné predmety
- Informačné materiály a dokumenty - pri organizácii konferencií, kurzov, workshopov bude informácia o podpore projektov uvádzaná na všetkých pozvánkach, prezenčných listinách a pod.

Prostredníctvom uvádzanej komunikačnej stratégie bude počas obdobia realizácie PHSR 2019 - 2025 prebiehať komunikácia s obyvateľmi s cieľom naplniť zadané očakávania obyvateľov o rozvoji obce.

Návrh systému monitorovania a hodnotenia

Monitorovanie je pre účely predloženého PHSR chápaný ako systematický proces zberu, triedenia, vyhodnocovania a uchovávaní relevantných informácií celého projektového tímu (realizačného aj odborného) o vecnom a finančnom plnení aktivít PHSR. **Cieľom monitorovania nebude len porovnanie dosiahnutého stavu s plánovaným stavom, ale aj celkový priebeh napĺňania stanoveného časového harmonogramu a zadaných výstupov.**

Plnenie systému monitorovania a hodnotenia v praxi

Obec bude raz ročne zbierať, vyhodnocovať a spracovávať návrhy, doplnenia a pripomienky poslancov, zamestnancov obecného úradu, zainteresovaných partnerov a verejnosti. Po spracovaní získaných informácií do jednotnej podoby bude obecnému zastupiteľstvu predložené hodnotenie PHSR za predchádzajúci rok a návrh na zapracovanie aktualizácií prípadne doplnení.

Monitorovanie Programu hospodárskeho rozvoja a sociálneho rozvoja obce bude nadväzovať na Formulár P2 – ukazovatele výstupu, výsledku a dopadu projektu a bude vykonávaný priebežne počas celého trvania PHSR jednak na úrovni obce a zároveň na základe podmienok učených poskytovateľom dotácie, ktorý určí presnú formu monitorovania (formulár), periodicitu predkladania správ, rozsah a zameranie. **Výstupom monitorovania PHSR na úrovni obce bude monitorovacia správa za príslušný rok schválená obecným zastupiteľstvom, ktorej súčasťou budú monitorovacie správy schválené riadiacimi orgánmi jednotlivých OP pre daný rok.** Aj napriek popísanej postupnosti krokov systému monitorovania a hodnotenia niekedy sa všetky procesy a aktivity nezrealizujú so 100% úspešnosťou tak, ako bolo pôvodne naplánované. Vzniknuté zmeny bude preto nutné, čo

najrýchlejšie účinne popísať, presadiť a adresne uložiť konkrétnemu pracovníkovi s určením termínu realizácie. Aby sa tieto zmeny mohli realizovať, obec zaistí, aby systém, ktorý využíva pre riadenie a implementáciu projektov bol otvorený takýmto úpravám a umožňoval zapracovanie zmien okamžite, bez zbytočných odkladov a neefektívneho plytvania času a nákladov.

Zodpovednosti za jednotlivé typy projektov resp. predkladanie monitorovacích správ nie je možné adresne zadať v tejto chvíli konkrétnemu pracovníkovi. Budú určené v čase prípravy najneskôr však v čase schválenia konkrétneho projektu. Pre tento účel s cieľom eliminovať možné pochybenia bude pre zodpovedných pracovníkov vytvorená pracovná náplň s presným vymedzením ich zodpovedností a kompetencií, ktoré vyplynú zo zmluvy s poskytovateľom dotácie a ním určených postupov a podmienok pre hodnotenie a monitorovanie projektov.

Vyššie uvedenými bodmi nie je dotknutá povinnosť štatutárneho zástupcu obce alebo obecných orgánov ich hlavnej zodpovednosti za všetky správne, aktuálne a úplné skutočnosti uvádzané v monitorovacích správach.

| Plán priebežných hodnotení PHSR na programové obdobie 2019 – 2025 | | |
|--|--|--|
| Typ hodnotenia | Vykonať prvýkrát | Dôvod vykonania/periodicita |
| Strategické hodnotenie | Najskôr v roku 2025 | Podľa rozhodnutia obce ako koordinátora PHSR prípadne identifikácii spoločenskej potreby |
| Operatívne hodnotenie | V súlade s plánom pre predkladanie Monitorovacích správ, minimálne 4 x ročne (kvartálne) | Kontrola – porovnanie dosiahnutého stavu s plánovaným stavom (čas a zdroje – finančné, materiálové, ľudské) |
| Tematické hodnotenie časti PHSR | V roku 2021 (ak relevantné) | Téma hodnotenia identifikovaná ako riziková časť vo výročnej monitorovacej správe za predchádzajúci kalendárny rok |
| Ad hoc mimoriadne hodnotenie | Ak nutné (podľa potreby) | Pri závažnom odklone od stanovených cieľov; pri návrhu na revíziu PHSR |
| Ad hoc hodnotenie celého PHSR alebo jeho časti | Ihneď po identifikácii potreby | Na základe rozhodnutia štatutárneho zástupcu obce, kontrolného orgánu, podnetu poslancov, správy auditu a pod. |

Finančná časť

Finančná časť obsahuje finančné zabezpečenie jednotlivých opatrení a aktivít, inštitucionálnu a organizačnú stránku realizácie Programu hospodárskeho rozvoja a sociálneho rozvoja obce.

Osnova kapitoly je nasledovná:

- indikatívny finančný plán na celú realizáciu PHSR,
- model viaczdrojového financovania jednotlivých opatrení, aktivít (projektov) za účasti sociálno-ekonomických partnerov v území v prepojení na programový rozpočet obce,
- hodnotiacu tabuľku pre výber projektov.

Indikatívny finančný plán

Všetky sumy uvádzané v tomto dokumente pre plánované projekty sú uvádzané hrubým odhadom. Dôvodom je nielen dlhší časový horizont, na ktorý sú tieto prostriedky plánované, ale fakt, že bez spracovania projektovej dokumentácie je nemožné vyčíslit' presnú sumu pre konkrétny projekt. Pre projekt, kde je to možné, obec zabezpečí financovanie v rámci bežnej prevádzky samosprávy, pri náročnejším projektoch sa ráta s hlavným finančným krytím z mimorozpočtových prostriedkov obce, pričom obec ráta s nutným spolufinancovaním, pri projektoch, kde je to relevantné.

Zoznam zdrojov, aj tých potenciálnych, ktorými je možné zabezpečiť finančné krytie projektov obce sú hlavne:

- vlastné zdroje,
- štátne dotácie z účelových fondov,
- financovanie z národných projektov,
- rozpočet samosprávneho kraja,
- EŠIF (európske štrukturálne a investičné fondy),
- sponzorské dary (podnikatelia či súkromné osoby),
- bankový úver.

Celkovým prehľadom plánovaných finančných prostriedkov počas celej doby platnosti schváleného PHSR je Indikatívny rozpočet – sumarizácia.

| | Rok | | | | | | | Spolu (EUR) |
|----------------------------|------|---------|---------|--------|--------|---------|-----------|----------------|
| | 2019 | 2020 | 2021 | 2022 | 2023 | 2024 | 2025 | |
| Hospodárska oblasť | 0 | 180 000 | 27 379 | 79 309 | 4000 | 4000 | 3 405 000 | 3 537 688 |
| Sociálna oblasť | 0 | 225 000 | 155 721 | 2000 | 25 000 | 461 000 | 2 350 000 | 3 218 721 |
| Environmentál na oblasť | 0 | 0 | 0 | 0 | 0 | 0 | 195 000 | 195 000 |
| SPOLU (EUR) | 0 | 243 000 | 183 100 | 81 309 | 29 000 | 465 000 | 5 950 000 | 6 951 409 |

Zdroj: obec, vlastné spracovanie

Model viaczdrojového financovania a finančný rámec

Predložená Intervenčná matica predstavuje hrubý odhad objemu finančných zdrojov potrebných na realizáciu stanovených projektových zámerov. Definitívna výška investícií bude známa až po vypracovaní projektovej dokumentácie pre konkrétny projektový zámer pri zohľadnení výsledku verejného obstarávania.

Formulár F2: Model viaczdrojového financovania – intervenčná matica

| Viaczdrojové financovanie (EUR) | | |
|--|-------------------------------|-----------------------------------|
| Opatrenie | Predpokladané celkové náklady | Predpokladané zdroje financovania |
| 1.1 Zlepšenie technickej vybavenosti obce | 2 044 688,- | Obec/fondy/dotácie/iné |
| 1.2 Skvalitnenie miestnej dopravnej infraštruktúry | 1 473 000,- | Obec/fondy/dotácie/iné |
| 1.3 Podpora podnikateľov | 10 000,- | Obec/dotácie/iné |
| 1.4 Podpora a rozvoj spolupráce s okolitými obcami a podpora cezhraničnej spolupráce | 10 000,- | Obec/fondy/dotácie/iné |
| 2.1 Podpora tvorby podmienok pre rozvoj bývania v obci | 1 008 000,- | Obec/fondy/dotácie/iné |
| 2.2 Podpora sociálnej infraštruktúry, školstva a služieb v obci | 1 923 721,- | Obec/fondy/dotácie/iné |
| 2.3 Skvalitnenie ponuky športového, kultúrneho | 287 000,- | Obec/dotácie/iné |

| | | |
|--------------------------------------|-----------|------------------------|
| a spoločenského vyžitia v obci | | |
| 3.1 Prevencia pred povodňami | 20 000,- | Obec/fondy/dotácie/iné |
| 3.2 Podpora zhodnocovania odpadov | 150 000,- | Obec/fondy/dotácie/iné |
| 3.3 Opatrenia proti čiernym skládkam | 25 000,- | Obec/dotácie/iné |

Finančný rámec na realizáciu PHSR

Finančný rámec na realizáciu PHSR ako detailný prehľad finančných nárokov jednotlivých projektových zámerov, je formulárom s podrobnou štruktúrou plánovaných finančných prostriedkov na opatrenia, projekty a aktivity PHSR na celé jeho obdobie.

Hodnotiacia tabuľka pre výber projektov

Pre transparentný a nespochybniteľný výber projektov a stanovenie priorít pri ich financovaní, bola vypracovaná tabuľka pre výber projektov, ktorá je súčasťou finančnej časti. **Hodnotiacim kritériom s najvyššou váhou je nielen výsledok projektu, ale aj jeho dopad – prínos pre rozvoj obce z pohľadu trvalo udržateľného rozvoja.**

Formulár F3: Hodnotiacia tabuľka pre výber projektov

| Kategória | Úroveň dôležitosti | Hodnotiace kritérium (podmienky pre zaradenie do úrovne dôležitosti) | Projekt/Aktivita |
|-----------|--------------------|--|---|
| 1 | Najvyššia priorita | <ul style="list-style-type: none"> - projekty zamerané na okamžité riešenie náhlych havarijných situácií, prírodných katastrof alebo mimoriadnych situácií - projekty, ktorých plnenie je pre obec povinné (usmernenie na úrovni SR alebo EÚ, projekty plynúce zo zmeny legislatívy) | |
| 2 | Vysoká Priorita | <ul style="list-style-type: none"> - projekty na predchádzanie dôsledkov prírodných katastrof alebo mimoriadnych situácií - projekty smerujúce k rozvoju obce, ktorých financovanie je možné realizovať zo zdrojov obce - projekty smerujúce k rozvoju obce, ktorých financovanie je možné získať zo zdrojov EÚ - projekty, ktorých realizáciu považujú obyvatelia obce za nevyhnutnú (silná podpora miestnych obyvateľov) | <p>Projekt: Dobudovanie kanalizácie a ČOV</p> <p>Projekt: Rekonštrukcia a rozšírenie verejného osvetlenia</p> <p>Projekt: Rekonštrukcia miestnych cestných komunikácií</p> <p>Projekt: Vybudovanie chodníkov</p> <p>Projekt: Podpora individuálnej bytovej výstavby</p> <p>Projekt: Aktualizácia územného plánu obce</p> <p>Projekt: Založenie sociálneho podniku</p> <p>Projekt: Zriadenie denného stacionára</p> <p>Projekt: Protipovodňové opatrenia – rigoly, úprava brehov miestneho potoka</p> |

| | | | |
|---|------------------|--|---|
| | | <ul style="list-style-type: none"> - projekty, ktorých plnenie je možné zaradiť pod Všeobecne záväzné nariadenia obce - projekty zamerané na rozvoj cestovného ruchu v obci | |
| 3 | Stredná priorita | <ul style="list-style-type: none"> - projekty, ktoré robia obec prítiahlivejšou, zaujímavejšou v očiach obyvateľov, návštevníkov - projekty, ktoré sú pre obec, vhodné a podporujú rozvoj obce - projekty, na ktoré je možné získať financovanie z mimorozpočtových zdrojov a sú v súlade so rozvojovým smerovaním obce | <p>Projekt: Rozšírenie kamerového systému</p> <p>Projekt: Dobudovanie cyklochodníkov</p> <p>Projekt: Rekonštrukcia autobusových zastávok</p> <p>Projekt: Rekonštrukcia lávok</p> <p>Projekt: Podpora rozvoja služieb a podnikateľských aktivít v obci</p> <p>Projekt: Rozvoj partnerskej spolupráce</p> <p>Projekt: Rekonštrukcia materskej školy</p> <p>Projekt: Rekonštrukcia požiarnej zbrojnice</p> <p>Projekt: Rekonštrukcia kultúrneho domu</p> <p>Projekt: Výstavba domu smútku</p> <p>Projekt: Rozšírenie cintorína</p> <p>Projekt: Podpora kultúrnych a športových podujatí</p> <p>Projekt: Rekonštrukcia amfiteátra</p> <p>Projekt: Rekonštrukcia hokejového ihriska</p> <p>Projekt: Rekonštrukcia futbalového ihriska</p> <p>Projekt: Vybudovanie multifunkčného ihriska</p> <p>Projekt: Vybudovanie detského ihriska</p> <p>Projekt: Revitalizácia zelených plôch</p> <p>Projekt: Podpora separovaného zberu</p> <p>Projekt: Výstavba lokálneho kompostoviska na biologický odpad v rámci kompostérov</p> <p>Projekt: Predchádzanie čiernym skládkam v katastri obce zakúpením fotopascí</p> |
| 4 | Nízka priorita | <ul style="list-style-type: none"> - projekty, ktorých prínos pre rozvoj obce je minimálny - projekty bez silnej podpory obyvateľov obce - projekty na základe nepresne zadaných projektových úvah bez jasného cieľa | |

Na základe vyššie uvádzanej tabuľky, ktorá stanovuje kritéria pre výber projektov obce Iľiašovce, sa v nasledujúcom programovom období plánuje zrealizovať celkovo 30 projektov, pričom 9 projektov má vysokú prioritu, 21 projektov bude realizovaných ako projekty so strednou prioritou. Tabuľka je však iba rámcovým prehľadom pripravovaných projektov a je otvorená ďalším úpravám a doplneniam. Približuje projektové zámery obce, avšak finálna verzia predkladaných projektov bude vždy závislá na finančných možnostiach obce, podmienok konkrétnych výziev a pokynov poskytovateľov.

Zoznam informačných zdrojov

Strategické a koncepčné dokumenty

1. Územný plán obce Iľiašovce
2. Metodika pre vypracovanie programu hospodárskeho a sociálneho rozvoja obce/obcí/VÚC, (február, 2015)
3. Program hospodárskeho a sociálneho rozvoja Košického samosprávneho kraja v programovacom období 2016 – 2022
4. Stratégia rozvoja vidieka Košického samosprávneho kraja
5. Územný plán VÚC Košického kraja
6. Regionálna inovačná stratégia
7. Plán rozvoja a modernizácie ciest II. a III. triedy na území Košického samosprávneho kraja
8. Stratégia rozvoja kultúry v Košickom samosprávnom kraji
9. Koncepcia nakladania s odpadmi v Košickom kraji
10. Rozvojový plán Slovensko - Východ
11. Program rozvoja vidieka Slovenskej republiky na roky 2014 – 2020
12. Analýza rozvojového potenciálu regiónov SR a ich územných rozdielov s priemetom na koncentráciu EŠIF v Partnerskej dohode SR na roky 2014 – 2020
13. Pozičný dokument Komisie k vypracovaniu Partnerskej dohody a programov na Slovensku na roky 2014 – 2020
14. Partnerská dohoda SR na roky 2014 – 2020
15. Koncepcia štátnej bytovej politiky do roku 2020
16. Strategický plán rozvoja dopravnej infraštruktúry SR do roku 2020
17. Strategický plán rozvoja a údržby ciest II. a III. Triedy
18. Stratégia protipovodňovej ochrany do roku 2020

Zákony

1. Zákon č. 539/2008 Z. z. o podpore regionálneho rozvoja (v znení č. 309/2014 Z. z., 378/2016 Z. z., 58/2018 Z. z., 313/2018 Z. z.)

Internetové zdroje

1. Oficiálna stránka obce - www.iliasovce.sk
2. Internetový portál Štatistického úradu Slovenskej republiky - slovak.statistics.sk

**Program hospodárskeho rozvoja a sociálneho rozvoja obce
Iľiašovce na roky 2019 - 2025**



Vyhodnotenie dotazníka

Júl, 2019



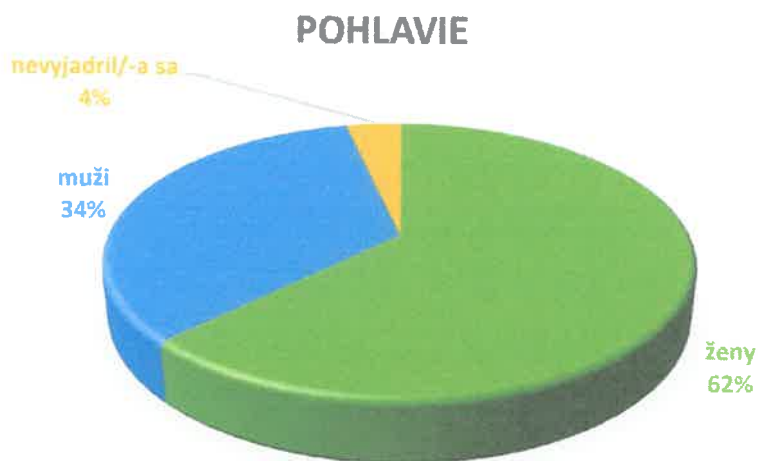
Termín realizácie dotazníkového prieskumu: jún – júl 2019

Účel prieskumu: zistiť názory občanov na rôzne témy týkajúce sa života v obci za účelom spracovania Programu hospodárskeho rozvoja a sociálneho rozvoja obce Iľiašovce na roky 2019 - 2025

Vyhodnotenie jednotlivých otázok

Počet odovzdaných dotazníkov podľa pohlavia:

| POHLAVIE | POČET | % |
|------------------|-------|-------|
| ženy | 35 | 62,5% |
| muži | 19 | 33,9% |
| nevyjadril/-a sa | 2 | 3,6% |



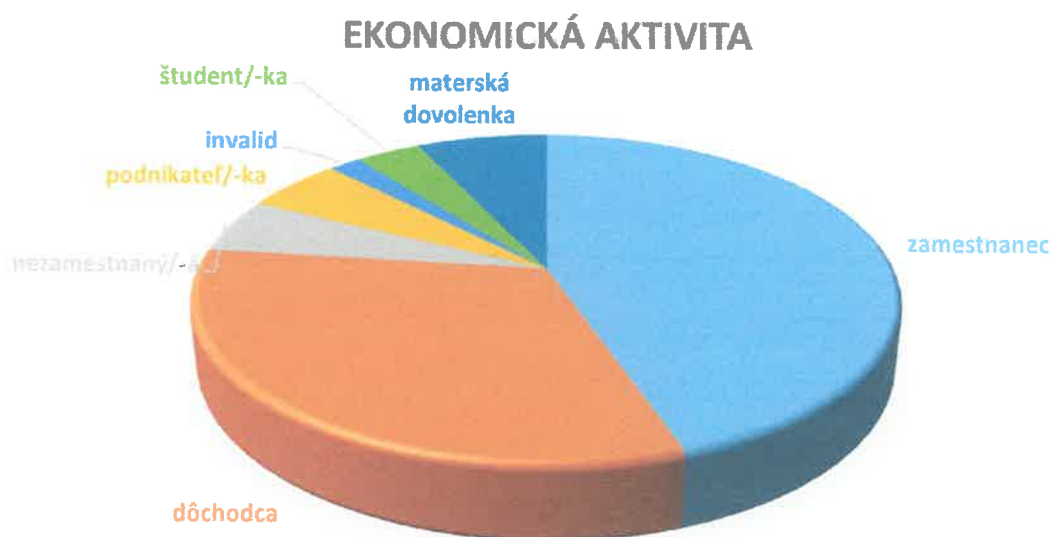
Veková štruktúra zúčastnených na prieskume:

| VEK | POČET | % |
|-----------------|-------|-------|
| do 18 rokov | 1 | 1,8% |
| 19-29 rokov | 4 | 7,1% |
| 30-39 rokov | 16 | 28,6% |
| 40-49 rokov | 7 | 12,5% |
| 50-64 rokov | 15 | 26,8% |
| 65-a viac rokov | 13 | 23,2% |



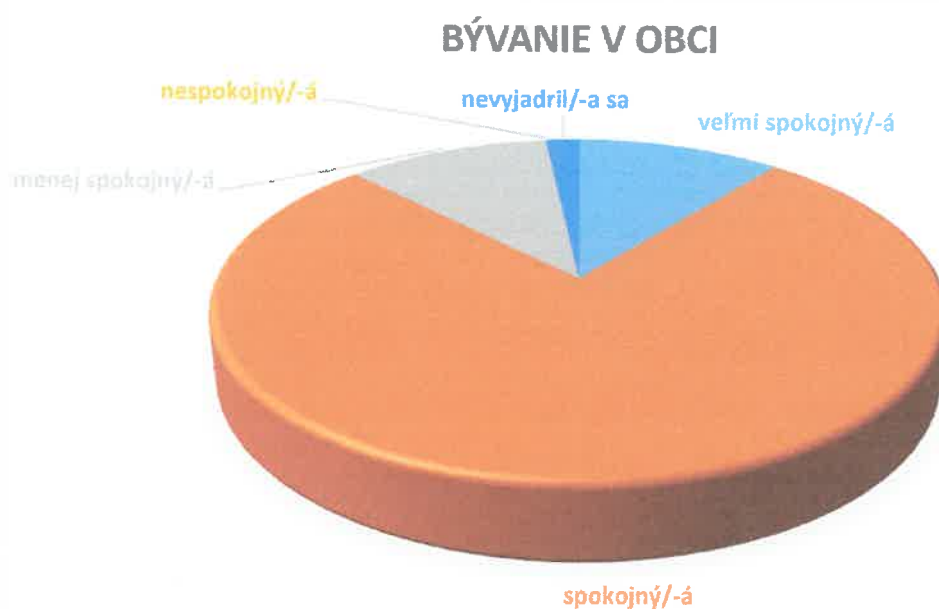
Rozdelenie podľa ekonomickej aktivity:

| EKONOMICKÁ AKTIVITA | POČET | % |
|---------------------|-------|-------|
| zamestnanec | 25 | 44,6% |
| dôchodca | 18 | 32,1% |
| nezamestnaný/-á | 3 | 5,4% |
| podnikateľ/-ka | 3 | 5,4% |
| invalid | 1 | 1,8% |
| študent/-ka | 2 | 3,6% |
| materská dovolenka | 4 | 7,1% |



Vyhodnotenie otázky: *Ako ste celkovo spokojný/-á s obcou, kde žijete, pracujete?*

| BÝVANIE V OBCI | POČET | % |
|-------------------|-------|-------|
| veľmi spokojný/-á | 6 | 10,7% |
| spokojný/-á | 43 | 76,8% |
| menej spokojný/-á | 6 | 10,7% |
| nespokojný/-á | 0 | 0,0% |
| nevyjadril/-a sa | 1 | 1,8% |



Vyhodnotenie otázky: **Uvedte ako ste spokojný/-á s kvalitou života v obci v nasledujúcich bodoch.**

| Uvedte ako ste spokojný/-á s kvalitou života v obci v nasledujúcich bodov. Uvedte v rozsahu 1-5, pričom (1-veľmi dobré, 2-dobré, 3-priemerné, 4-podpriemerné, 5-nevyhovujúce). | DOSTUPNOSŤ | KVALITA |
|--|------------|---------|
| úroveň bývania | 120 | 109 |
| úroveň zdravotníckych služieb | 185 | 151 |
| úroveň sociálnych služieb | 177 | 154 |
| materské školy | 83 | 81 |
| základné školy | 103 | 121 |
| športoviská a možnosti športového využitia | 130 | 114 |
| parky a verejné priestory pre deti (detské ihriská) | 143 | 131 |
| stav ciest | 128 | 119 |
| stav chodníkov | 129 | 125 |
| stav verejného osvetlenia | 119 | 141 |
| odpady a kanalizácia | 228 | 212 |
| kultúrne zariadenie a možnosti kultúrneho využitia | 130 | 123 |
| obchody a služby | 125 | 124 |
| celková životná úroveň v obci | 128 | 119 |

Vyhodnotenie otázky: **Poznáte rozvojové plány obce?**

| Poznáte rozvojové plány obce? | POČET | % |
|-------------------------------|-------|-------|
| áno | 7 | 12,5% |
| čiastočne | 31 | 55,4% |
| nie | 18 | 32,1% |

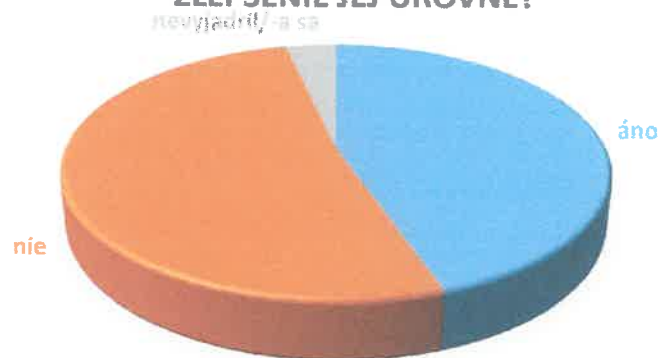
POZNÁTE ROZVOJOVÉ PLÁNY OBCE?



Vyhodnotenie otázky: **Poznáte rozvojové projekty, ktoré v posledných rokoch realizovala obec za účelom zlepšenia jej úrovne?**

| Poznáte rozvojové projekty, ktoré v posledných rokoch realizovala obec za účelom zlepšenia jej úrovne? | POČET | % |
|--|-------|-------|
| áno | 25 | 44,6% |
| nie | 29 | 51,8% |
| nevyjadril/-a sa | 2 | 3,6% |

POZNÁTE ROZVOJOVÉ PROJEKTY, KTORÉ V POSLEDNÝCH ROKOCH REALIZOVALA OBEC ZA ÚČELOM ZLEPŠENIE JEJ ÚROVNE?



Vyhodnotenie otázky: **Vyberte 3 najdôležitejšie oblasti a aktivity, na ktoré by sa mal podľa Vás sústrediť rozvoj obce v budúcnosti.**

| Vyberte 3 najdôležitejšie oblasti a aktivity, na ktoré by sa mal podľa Vás sústrediť rozvoj obce v budúcnosti? | SÚČET |
|---|--------------|
| celkový vzhľad obce | 20 |
| bezpečnosť obce | 7 |
| podmienky na bývanie v obci | 20 |
| čistota verejných priestranstiev | 18 |
| rekonštrukcia miestnych komunikácií | 4 |
| dostupnosť služieb v obci | 2 |
| možnosti kultúrneho využitia | 3 |
| školsťvo a kultúra | 12 |
| vybudovanie nových ihrísk, športovísk | 22 |
| verejné osvetlenie | 15 |
| odpad a kanalizácia | 49 |
| zber a separácia odpadov | 9 |
| dostupnosť obce verejnou dopravou | 2 |
| zdravotná a sociálna starostlivosť | 22 |

Z uvedenej štatistiky vyplýva, že občania vnímajú a ako najväčší problém nedokončenú kanalizáciu a ČOV, preto navrhujú prioritne sa zamerať na túto oblasť. Druhou oblasťou, ktorá rezonovala zo strany respondentov je absentujúca zdravotná a sociálna starostlivosť v obci. Obyvatelia navrhujú zamerať sa tiež na zlepšenie športových plôch a zvýšiť tak možnosti na športovú činnosť pre obyvateľov obce, predovšetkým pre deti a mládež.

Vyhodnotenie otázky: *Uvedte Vaše ďalšie pripomienky, návrhy a požiadavky v súvislosti s rozvojom obce.*

V dotazníkovom prieskume boli spomenuté ďalšie pripomienky, návrhy a požiadavky zo strany respondentov, konkrétne:

1. Zabezpečiť pozemky na výstavbu nových domov.
2. Uskutočniť rekonštrukciu verejného osvetlenia.
3. Vybudovať denný stacionár.

4. Vybudovať dom smútku.
5. Zlepšiť separovanie odpadov, dbať viac na čistotu a likvidáciu odpadu v okolí.
6. Vyčistiť potok.
7. Revitalizovať zelené plochy za účelom vytvorenia oddychových zón pre mladé rodiny s deťmi, seniorov a pod.
8. Zamerať sa viac na propagáciu kultúrnych a športových akcií.
9. Zamerať sa na verejný rozhlas kvôli zlej zrozumiteľnosti.
10. Uskutočniť rekonštrukciu autobusových zastávok.