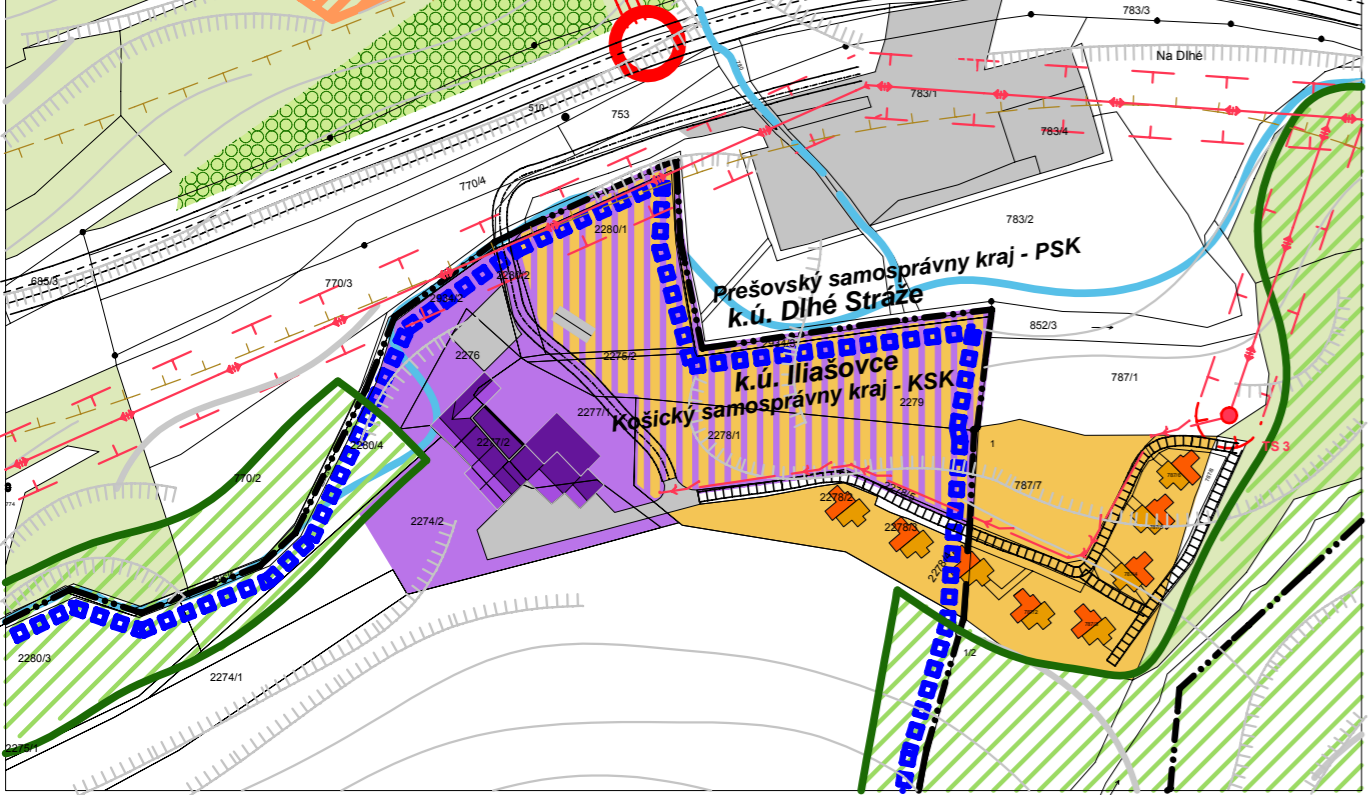
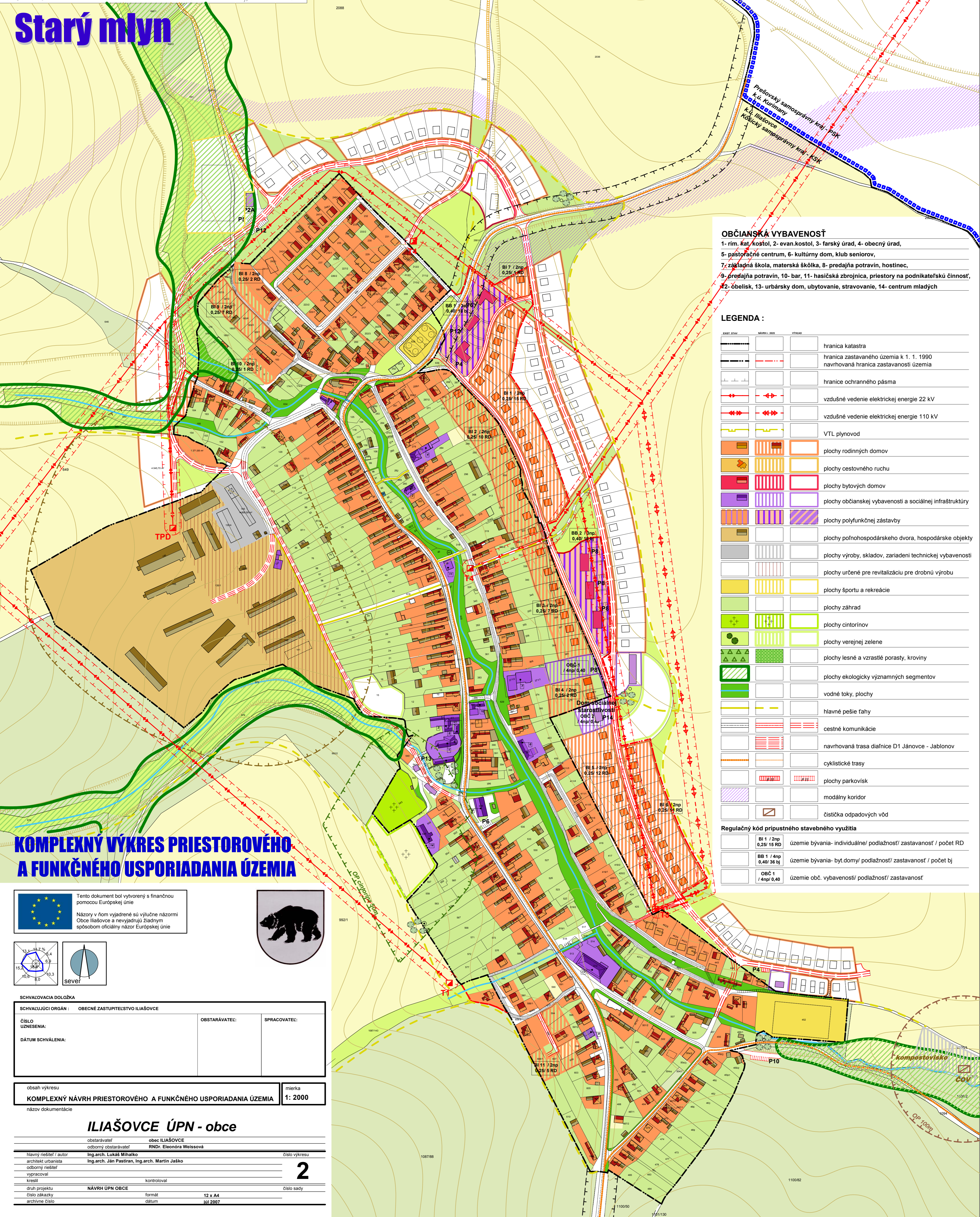


ILIAŠOVCE

územný plán obce



Starý mlyn



- OBČIANSKA VYBAVENOSŤ**
- 1- rim. kat. kostol, 2- evan. kostol, 3- farský úrad, 4- obecny úrad,
 - 5- pastoračné centrum, 6- kultúrny dom, klub seniorov,
 - 7- základná škola, materská škôlka, 8- predajňa potravín, hostinec,
 - 9- predajňa potravín, 10- bar, 11- hasičská zbrojnica, priestory na podnikateľskú činnosť,
 - 12- obelisk, 13- urbársky dom, ubytovanie, stravovanie, 14- centrum mladých

LEGENDA :

ZNAČKA	NÁZOV / POPIS	VÝHLAD
[Symbol]	hranica katastra	[Symbol]
[Symbol]	hranica zastavaného územia k 1. 1. 1990	[Symbol]
[Symbol]	navrhovaná hranica zastavanosti územia	[Symbol]
[Symbol]	hranice ochranného pásma	[Symbol]
[Symbol]	vzdušné vedenie elektrickej energie 22 kV	[Symbol]
[Symbol]	vzdušné vedenie elektrickej energie 110 kV	[Symbol]
[Symbol]	VTL plynovod	[Symbol]
[Symbol]	plochy rodinných domov	[Symbol]
[Symbol]	plochy cestovného ruchu	[Symbol]
[Symbol]	plochy bytových domov	[Symbol]
[Symbol]	plochy občianskej vybavenosti a sociálnej infraštruktúry	[Symbol]
[Symbol]	plochy polyfunkčnej zástavby	[Symbol]
[Symbol]	plochy poľnohospodárskeho dvora, hospodárske objekty	[Symbol]
[Symbol]	plochy výroby, skladov, zariadení technickej vybavenosti	[Symbol]
[Symbol]	plochy určené pre revitalizáciu pre drobnú výrobu	[Symbol]
[Symbol]	plochy športu a rekreácie	[Symbol]
[Symbol]	plochy záhrad	[Symbol]
[Symbol]	plochy cintorínov	[Symbol]
[Symbol]	plochy verejnej zelene	[Symbol]
[Symbol]	plochy lesné a vzrastlé porasty, kroviny	[Symbol]
[Symbol]	plochy ekologicky významných segmentov	[Symbol]
[Symbol]	vodné toky, plochy	[Symbol]
[Symbol]	hlavné pešie ťahy	[Symbol]
[Symbol]	cestné komunikácie	[Symbol]
[Symbol]	navrhovaná trasa diaľnice D1 Jánovce - Jablonov	[Symbol]
[Symbol]	cyklistické trasy	[Symbol]
[Symbol]	plochy parkovísk	[Symbol]
[Symbol]	modálny koridor	[Symbol]
[Symbol]	čistička odpadových vôd	[Symbol]

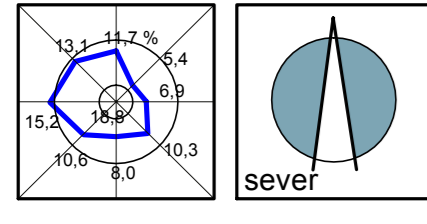
Regulačný kód prípustného stavebného využitia

[Symbol]	BI 1 / 2np / 0,25/ 15 RD	územie bývania- individuálne/ podlažnosť/ zastavanosť / počet RD
[Symbol]	BB 2 / 4np / 0,40/ 36 bj	územie bývania- byt.domy/ podlažnosť/ zastavanosť / počet bj
[Symbol]	OBČ 1 / 4np / 0,40	územie obč. vybavenosti/ podlažnosť/ zastavanosť

KOMPLEXNÝ VÝKRES PRIESTOROVÉHO A FUNKČNÉHO USPORIADANIA ÚZEMIA

Tento dokument bol vytvorený s finančnou pomocou Európskej únie

Názory v ňom vyjadrené sú výlučne názormi Obce Iliašovce a nevjadajú žiadnym spôsobom oficiálny názor Európskej únie



SCHVALOVACIA DOLŽKA

SCHVALIJÚCI ORGÁN : **OBECNÉ ZASTUPITEĽSTVO ILIAŠOVCE**

ČÍSLO UZNESENIA:	OBSTARÁVATEĽ:	SPRACOVATEĽ:
DÁTUM SCHVÁLENIA:		

obsah výkresu: **KOMPLEXNÝ NÁVRH PRIESTOROVÉHO A FUNKČNÉHO USPORIADANIA ÚZEMIA** mierka: **1: 2000**

názov dokumentácie

ILIAŠOVCE ÚPN - obce

obstarávateľ	obec ILIAŠOVCE	číslo výkresu	
odborný obstarávateľ	RNDr. Eleonóra Weissová		
Návrhový riešiteľ / autor	Ing.arch. Lukáš Mihalko		
architekt urbanista	Ing.arch. Ján Pastrán, Ing.arch. Martin Jaško		
odborný riešiteľ			
vypracoval			
kreslil			
druh projektu	NÁVRH ÚPN OBCE	číslo sady	2
číslo zákazky	formát	12 x A4	
archívne číslo	dátum	júl 2007	